

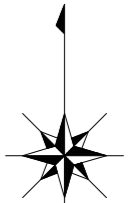


整備予定地
(南部町天萬 2278 番地ほか)

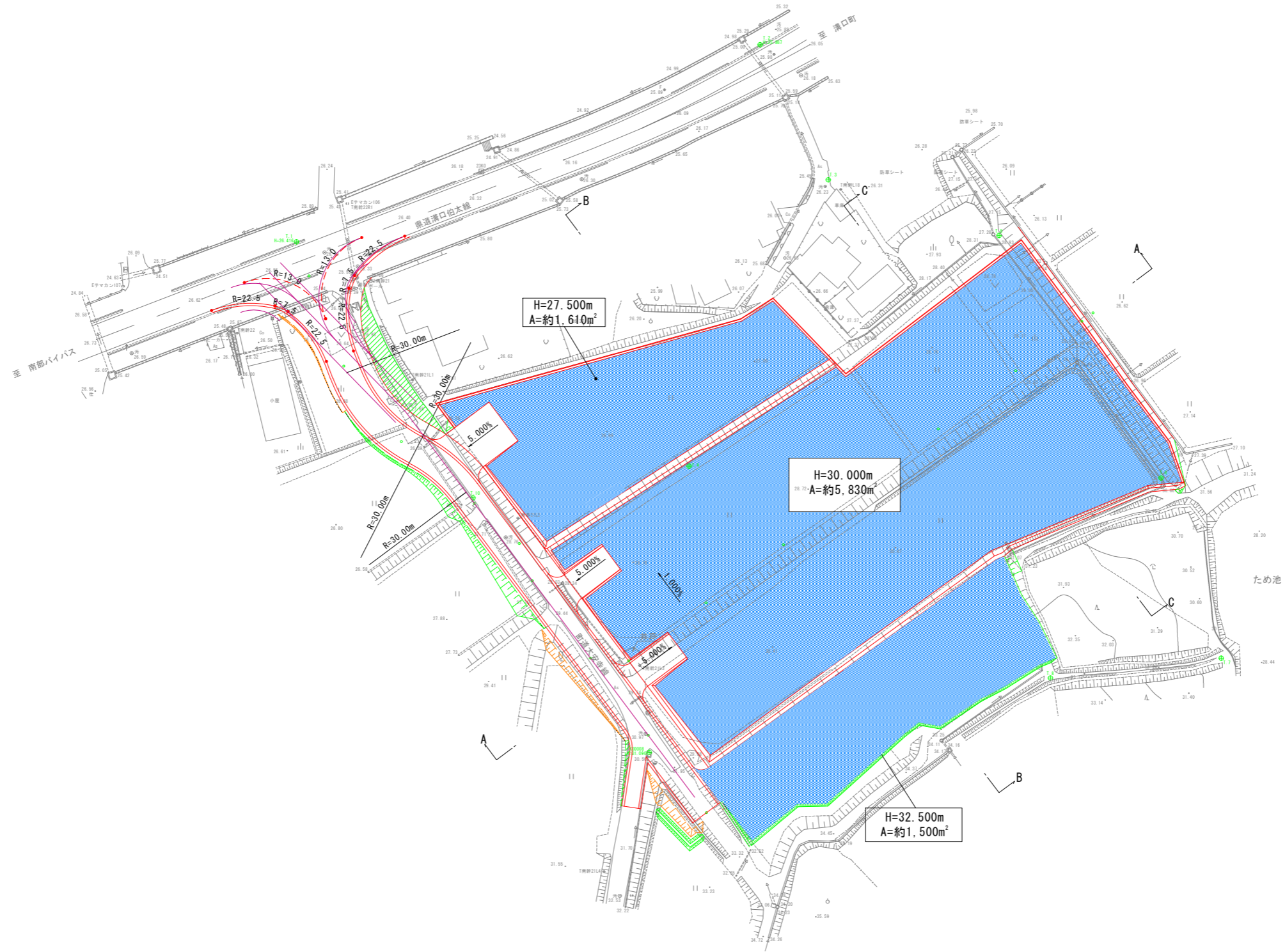
南側の杉林も活用する計画
として構わない

福里池

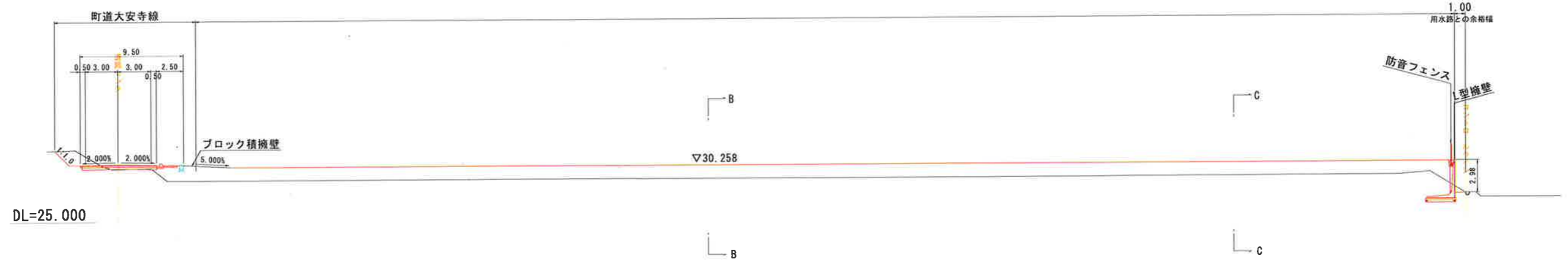
統合保育所整備事業 造成計画平面図



S=1:500



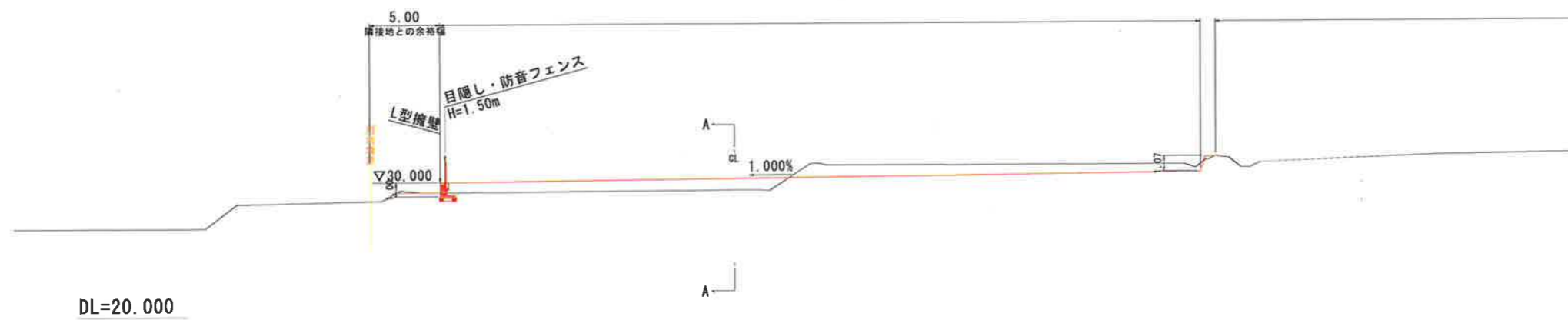
A-A断面



B-B断面



C-C断面



第4案 (3段造成案2)

路線名	大安寺線		
	統合保育所整備事業		
図名	断面図 (其の)		
位置	西伯郡 南部町 天萬地内		
縮尺	1:200	単位	M
図号	全 業中の内		
令和	年度施工	南部町	
	南部町子育て支援課		