

# 道 路 台 帳

路線名 天万田住線      路線番号 1022      地名 \_\_\_\_\_      調整年月 昭和62年11月      道路種別 1級      図面番号 7-1

調整年月日 平成6年9月31日

調製年月日 平成15年9月30日

平面図

縮尺 五百分之一



南部町

# 道 路 台 帳

	路線名	天 万 田 住 線	路線番号	1022	地名		調整年月	昭和62年11月	道路種別	1 級	図面番号	7-2																				
							調整年月日	平成6年3月31日																								
平 面 図																																
縮 尺 五 百 分 之 一																																
区割番号	<table style="width: 100%; border-collapse: collapse;"> <tr> <td style="width: 10%;"></td> <td style="width: 10%;">2</td> <td style="width: 10%;">3</td> <td style="width: 10%;">4</td> <td style="width: 10%;">5</td> <td style="width: 10%;">6</td> <td style="width: 10%;">7</td> <td style="width: 10%;">8</td> <td style="width: 10%;">9</td> <td style="width: 10%;">10</td> </tr> </table>													2	3	4	5	6	7	8	9	10										
	2	3	4	5	6	7	8	9	10																							
単距離	<table style="width: 100%; border-collapse: collapse;"> <tr> <td style="width: 10%;"></td> <td style="width: 10%;">26.0</td> <td style="width: 10%;">8.7</td> <td style="width: 10%;">4.4</td> <td style="width: 10%;">7.4</td> <td style="width: 10%;">4.2</td> <td style="width: 10%;">14.9</td> <td style="width: 10%;">4.9</td> <td style="width: 10%;">4.8</td> <td style="width: 10%;">10.8</td> </tr> </table>													26.0	8.7	4.4	7.4	4.2	14.9	4.9	4.8	10.8										
	26.0	8.7	4.4	7.4	4.2	14.9	4.9	4.8	10.8																							
追加距離	<table style="width: 100%; border-collapse: collapse;"> <tr> <td style="width: 10%;"></td> <td style="width: 10%;">287.8</td> <td style="width: 10%;">307.0</td> <td style="width: 10%;">311.4</td> <td style="width: 10%;">318.8</td> <td style="width: 10%;">323.0</td> <td style="width: 10%;">337.9</td> <td style="width: 10%;">342.8</td> <td style="width: 10%;">347.6</td> <td style="width: 10%;">358.4</td> </tr> </table>													287.8	307.0	311.4	318.8	323.0	337.9	342.8	347.6	358.4										
	287.8	307.0	311.4	318.8	323.0	337.9	342.8	347.6	358.4																							
曲 線	<table style="width: 100%; border-collapse: collapse;"> <tr> <td style="width: 10%;"></td> <td style="width: 10%;"></td> <td style="width: 10%;"></td> <td style="width: 10%;"></td> <td style="width: 10%;"></td> <td style="width: 10%;"></td> <td style="width: 10%;"></td> <td style="width: 10%;"></td> <td style="width: 10%;"></td> <td style="width: 10%;"></td> </tr> <tr> <td></td> <td></td> <td></td> <td style="text-align: center;">R=10</td> <td></td> <td></td> <td></td> <td style="text-align: center;">R=20</td> <td></td> <td></td> </tr> </table>																									R=10				R=20		
			R=10				R=20																									
勾 配	<table style="width: 100%; border-collapse: collapse;"> <tr> <td style="width: 10%;"></td> <td style="width: 10%;">27.62</td> <td colspan="8" style="text-align: center;">0%</td> <td style="width: 10%;">27.63</td> </tr> </table>													27.62	0%								27.63									
	27.62	0%								27.63																						
幅 員 内 訳	車道	<table style="width: 100%; border-collapse: collapse;"> <tr> <td style="width: 10%;"></td> <td style="width: 10%;">4.4</td> <td style="width: 10%;">4.4</td> <td style="width: 10%;">4.5</td> <td style="width: 10%;">4.5</td> <td style="width: 10%;">4.5</td> <td style="width: 10%;">4.5</td> <td style="width: 10%;">4.5</td> <td style="width: 10%;">4.5</td> <td style="width: 10%;">4.5</td> <td style="width: 10%;">4.5</td> <td style="width: 10%;">4.5</td> <td style="width: 10%;">4.5</td> </tr> </table>													4.4	4.4	4.5	4.5	4.5	4.5	4.5	4.5	4.5	4.5	4.5	4.5						
		4.4	4.4	4.5	4.5	4.5	4.5	4.5	4.5	4.5	4.5	4.5	4.5																			
	道路	<table style="width: 100%; border-collapse: collapse;"> <tr> <td style="width: 10%;"></td> <td style="width: 10%;">4.4</td> <td style="width: 10%;">4.4</td> <td style="width: 10%;">4.5</td> <td style="width: 10%;">4.5</td> <td style="width: 10%;">4.5</td> <td style="width: 10%;">4.5</td> <td style="width: 10%;">4.5</td> <td style="width: 10%;">4.5</td> <td style="width: 10%;">4.5</td> <td style="width: 10%;">4.5</td> <td style="width: 10%;">4.5</td> <td style="width: 10%;">4.5</td> </tr> </table>													4.4	4.4	4.5	4.5	4.5	4.5	4.5	4.5	4.5	4.5	4.5	4.5						
		4.4	4.4	4.5	4.5	4.5	4.5	4.5	4.5	4.5	4.5	4.5	4.5																			
	歩道	<table style="width: 100%; border-collapse: collapse;"> <tr> <td style="width: 10%;"></td> <td style="width: 10%;">4.4</td> <td style="width: 10%;">4.4</td> <td style="width: 10%;">4.5</td> <td style="width: 10%;">4.5</td> <td style="width: 10%;">4.5</td> <td style="width: 10%;">4.5</td> <td style="width: 10%;">4.5</td> <td style="width: 10%;">4.5</td> <td style="width: 10%;">4.5</td> <td style="width: 10%;">4.5</td> <td style="width: 10%;">4.5</td> <td style="width: 10%;">4.5</td> </tr> </table>													4.4	4.4	4.5	4.5	4.5	4.5	4.5	4.5	4.5	4.5	4.5	4.5						
	4.4	4.4	4.5	4.5	4.5	4.5	4.5	4.5	4.5	4.5	4.5	4.5																				
側溝	<table style="width: 100%; border-collapse: collapse;"> <tr> <td style="width: 10%;"></td> <td style="width: 10%;">4.4</td> <td style="width: 10%;">4.4</td> <td style="width: 10%;">4.5</td> <td style="width: 10%;">4.5</td> <td style="width: 10%;">4.5</td> <td style="width: 10%;">4.5</td> <td style="width: 10%;">4.5</td> <td style="width: 10%;">4.5</td> <td style="width: 10%;">4.5</td> <td style="width: 10%;">4.5</td> <td style="width: 10%;">4.5</td> <td style="width: 10%;">4.5</td> </tr> </table>													4.4	4.4	4.5	4.5	4.5	4.5	4.5	4.5	4.5	4.5	4.5	4.5							
	4.4	4.4	4.5	4.5	4.5	4.5	4.5	4.5	4.5	4.5	4.5	4.5																				
総幅員	<table style="width: 100%; border-collapse: collapse;"> <tr> <td style="width: 10%;"></td> <td style="width: 10%;">4.4</td> <td style="width: 10%;">4.4</td> <td style="width: 10%;">4.5</td> <td style="width: 10%;">4.5</td> <td style="width: 10%;">4.5</td> <td style="width: 10%;">4.5</td> <td style="width: 10%;">4.5</td> <td style="width: 10%;">4.5</td> <td style="width: 10%;">4.5</td> <td style="width: 10%;">4.5</td> <td style="width: 10%;">4.5</td> <td style="width: 10%;">4.5</td> </tr> </table>													4.4	4.4	4.5	4.5	4.5	4.5	4.5	4.5	4.5	4.5	4.5	4.5							
	4.4	4.4	4.5	4.5	4.5	4.5	4.5	4.5	4.5	4.5	4.5	4.5																				
路面種類																																
主要工作物																																

南部町

# 道 路 台 帳

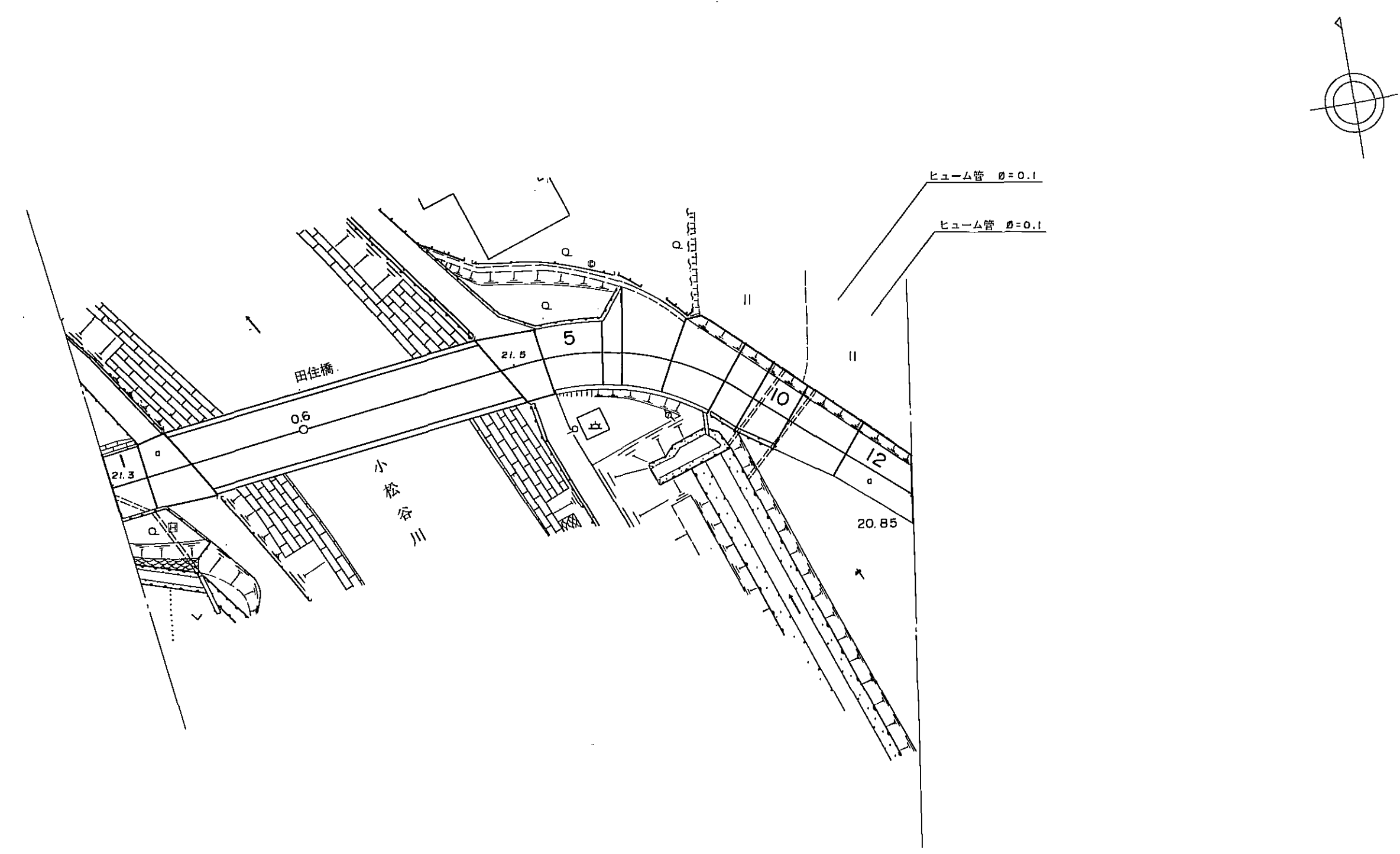
	路線名	天 万 田 住 線	路線番号	1022	地名		調整年月	昭和62年11月	道路種別	1 級	図面番号	7-3																
							調整年月日	平成8年3月31日																				
平面図  縮尺五百分之一																												
	区割番号	1 2 3 4 5 6 7 8 9 10 11 12 13 14 15 16 17 18 19																										
	単距離	0.6	7.3	14.2	10.5	6.2	2.6	3.5	12.4	10.0	12.6	38.0	17.0	3.8	4.4	41.5	13.3	8.4	7.4	4.9								
	追加距離	369.0	361.9	366.7	376.2	380.9	387.3	391.4	393.4	398.8	400.9	404.4	416.8	426.8	428.2	439.4	474.7	477.4	484.4	487.2	498.2	502.6	509.1	515.9	519.9	524.3	531.7	536.6
	曲 線	R=30											R=35		R=25		R=55		R=5									
	勾 配	0%											6.3%		0%		1.5%											
	幅員内訳	車道	5.1	4.1	4.2	4.3	4.3	4.3	4.3	4.3	4.3	4.3	4.3	4.3	4.3	4.3	4.3	4.3	4.3	4.3	4.3	4.3	4.3	4.3	4.3	4.3	4.3	4.3
		歩道	0.5	0.5	0.5	0.5	0.5	0.5	0.5	0.5	0.5	0.5	0.5	0.5	0.5	0.5	0.5	0.5	0.5	0.5	0.5	0.5	0.5	0.5	0.5	0.5	0.5	0.5
	路面種類	a											A		A		A		A		A							
	主要工作物	0.3x0.4											ガードレール		ガードレール		ガードレール		ガードレール		ガードレール							

# 道 路 台 帳

路線名	天 万 田 住 線	路線番号	1022	地名		調整年月	平成 6 年 3 月	道路種別	1 級	図面番号	7 - 4
-----	-----------	------	------	----	--	------	------------	------	-----	------	-------

平面図

縮尺五百分之一

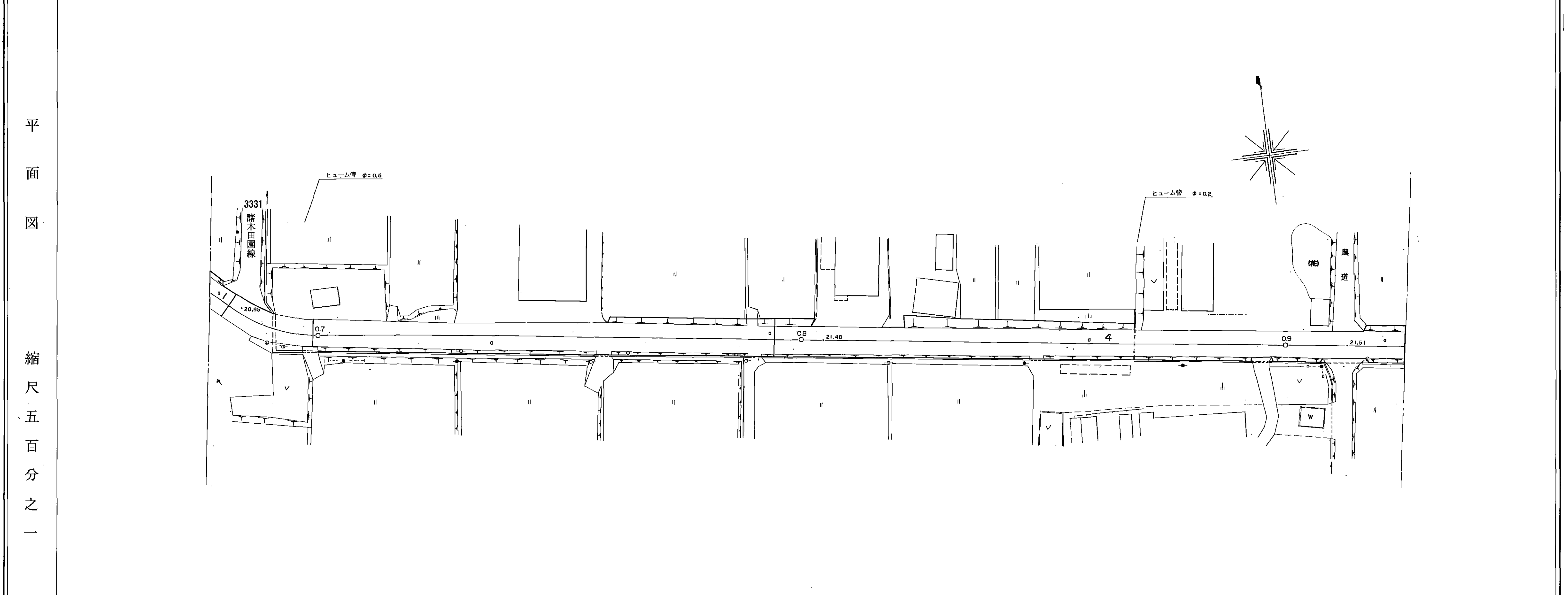


区割番号		1	2	3	4	5	6	7	8	9	10	11	12	
単距離		4.9	4.1		36.1	5.0	6.7	2.2	5.6	6.5	3.8	4.8	7.3	
追加距離		536.6	540.7		581.8	586.8	592.5	597.7	601.3	607.8	611.6	616.4	623.7	
曲 線		R=30												
勾 配		0.4% ↓												
幅員内訳	車道	7.5	6.5	21.3	7.5	6.5	7.5	6.5	7.5	6.5	7.5	6.5	7.5	6.5
	道路	7.5	6.5		7.5	6.5	7.5	6.5	7.5	6.5	7.5	6.5	7.5	6.5
	歩道	6.2	7.2		6.2	7.2	6.2	7.2	6.2	7.2	6.2	7.2	6.2	7.2
	溝	17.0	17.0		17.0	17.0	17.0	17.0	17.0	17.0	17.0	17.0	17.0	17.0
総幅員		7.5	7.5		7.5	7.5	7.5	7.5	7.5	7.5	7.5	7.5	7.5	
路面種類		ガレキ												
主要工作物		ガレキ 29-B (W=36.1) (L=7.0) (R=21) ヒューム管 径=0.1												

南部町

# 道 路 台 帳

路線名	天 万 田 住 線	路線番号	1022	地名		調整年月	昭和62年11月	道路種別	1 級	図面番号	7-5
-----	-----------	------	------	----	--	------	----------	------	-----	------	-----



区割番号	1	2	3	4	
単距離	8.8	5.2	19.4	95.7	150.0
追加距離	632.5	637.7	649.1	657.1	662.0
曲線	R=30				
勾配	0.4%				0%
幅員内訳	車道	4.5	4.5	4.5	4.5
	道路	5.5	5.5	5.5	5.5
	歩道				
	側溝				
総幅員	7.0	6.0	6.5	8.0	8.0
路面種類	a				
主要工作物	φ=0.5				φ=0.2

南部町

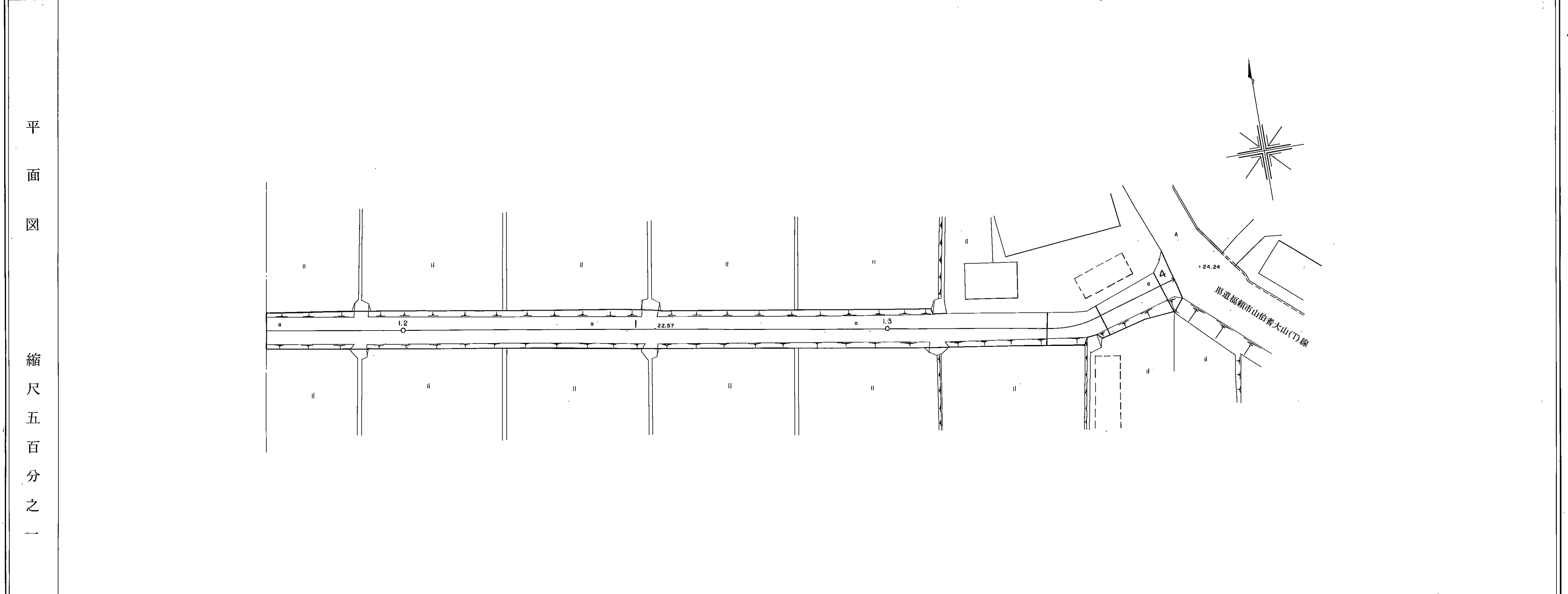
# 道 路 台 帳

路線名	天 万 田 住 線		路線番号	1022	地名		調整年月	昭和62年11月	道路種別	1 級	図面番号	7-6
平 面 図  縮 尺 五 百 分 之 一												
	区割番号	1		2		3						
	単距離	100.0	700	1000	76.3							
	追加距離	892.8	992.8	1092.8	1131.1							
	曲 線											
	勾 配	21.51	0.1%	21.62	0.2%	21.36						
	幅員内訳	車道	4.5	4.5	4.5	4.5						
		道路	4.5	4.5	4.5	4.5						
		歩道左										
		歩道右										
側溝左												
側溝右												
総幅員	8.0	7.0	7.0	7.0								
路面種類												
主要工作物												

南 部 町

# 道 路 台 帳

路線名	天 万 田 住 線	路線番号	1022	地名		調整年月	昭和62年11月	道路種別	1 級	図面番号	7-7
-----	-----------	------	------	----	--	------	----------	------	-----	------	-----



区割番号											
単距離	78.8					16.10	11.6	18.9	3.2		
追加距離	1131.1	1211.1				1292.1	1303.7	1317.6	1320.8		
曲線								R=25			
勾配	21.36	22.57	1.6%			1.6%		24.24			
幅員内訳	車道	4.5				4.5	4.4	4.5	4.4		
	道路	6.5				6.5	6.4	6.5	6.6		
	歩道左										
	歩道右										
	側溝										
総幅員	7.0					7.0	6.9	7.0	7.0		
路面種類											
主要工作物											

南 部 町