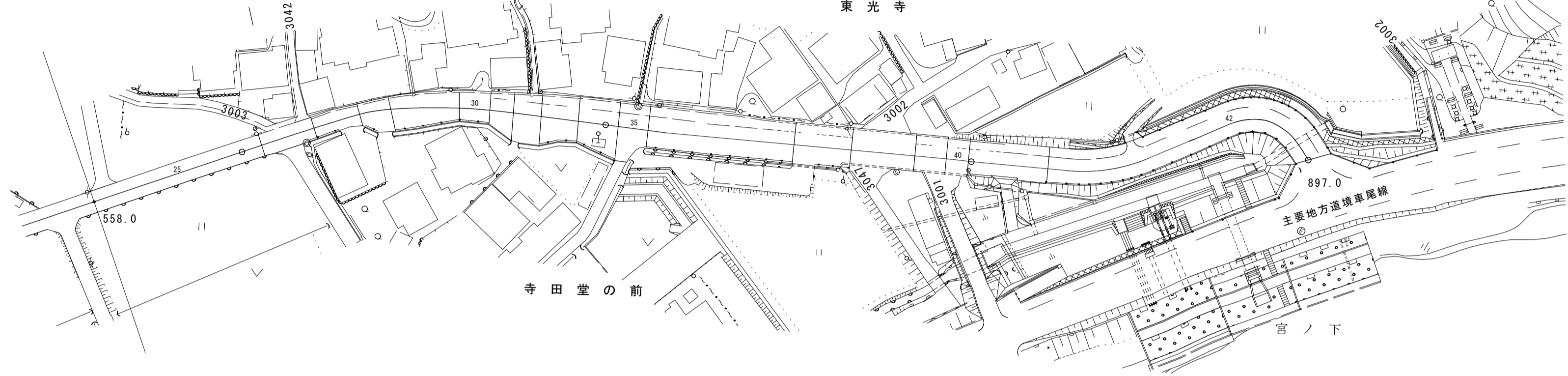
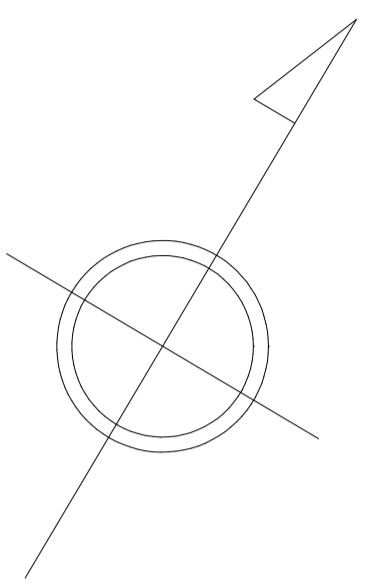
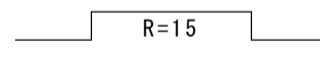


# 道 路 台 帳

路線名	境大袋線		路線番号	1034	地名	南部町境	調整年月	平成30年11月	道路種別	1級	図面番号	2-1														
平面図 縮尺千分の一																										
	区割番号	2		3	4	5	6	7	8	9	10	11	12	13	14	15	16	17	18	19	20	21	22	23	24	
	単距離	0.0		53.8	68.2	81.9	89.6	96.6	103.4	111.4	115.1	122.3	138.3	204.5	239.5	280.3	288.1	297.9	324.3	325.5	355.6	376.3	508.1	530.7	558.0	
	追加距離	1.8																								
	曲線																									
	勾配																									
	全幅																									
	幅員内訳	車道	0.5		0.5	0.5	0.5	0.5	0.5	0.5	0.5	0.5	0.5	0.5	0.5	0.5	0.5	0.5	0.5	0.5	0.5	0.5	0.5	0.5	0.5	0.5
		路肩	0.5		0.5	0.5	0.5	0.5	0.5	0.5	0.5	0.5	0.5	0.5	0.5	0.5	0.5	0.5	0.5	0.5	0.5	0.5	0.5	0.5	0.5	0.5
		歩道	2.7		2.5	2.5	2.5	2.5	2.5	2.5	2.5	2.5	2.5	2.5	2.5	2.5	2.5	2.5	2.5	2.5	2.5	2.5	2.5	2.5	2.5	2.5
側溝																										
その他																										
路面種類	As																									
主要工作物	左	GR																								
	右	GP																								
		歩車道境界ブロック																								

# 道 路 台 帳

路線名	境大袋線		路線番号	1034		地名	南部町境		調整年月	平成30年11月		道路種別	1級		図面番号	2-2					
平面図 縮尺千分の一	<div style="display: flex; justify-content: space-between; align-items: center;"> <div style="text-align: center;"> <p>西 伯 郡 南 部 町 境</p>  </div> <div style="text-align: right;">  </div> </div>																				
	区割番号			25	26	27	28	29	30	31	32	33	34	35	36	37	38	39	40	41	42
	単距離	0.0		47.6	14.9	12.8	8.5	18.4	8.3	6.4	7.6	10.1	10.8	8.1	39.5	15.5	17.2	8.5	6.0	21.5	77.3
	追加距離	558.0		605.6	620.5	633.3	641.8	660.2	668.5	674.9	682.5	692.6	703.4	711.5	751.0	766.5	783.7	792.2	798.2	819.7	887.0
	曲線																				
	勾配																				
	全幅	5.9		5.9	5.5	6.2	9.0	7.9	8.5	13.2	13.9	11.9	15.2	11.4	11.0	11.3	10.2	10.1	9.9	9.0	9.6
	幅員内訳	車道	4.9		4.9	4.5	5.2	6.1	6.9	7.5	6.2	6.2	6.2	6.1	6.1	6.1	6.1	6.1	6.1	5.7	5.8
		路左	0.5		0.5	0.5	0.5	0.5	0.5	0.5	0.5	0.5	0.5	0.5	0.5	0.5	0.5	0.5	0.5	0.5	0.5
		路右	0.5		0.5	0.5	0.5	0.5	0.5	0.5	0.5	0.5	0.5	0.5	0.5	0.5	0.5	0.5	0.5	0.5	0.5
歩左										1.7	2.3	2.8	3.1	3.0	2.7	2.7	2.7	2.5	2.3	2.8	
歩右										2.3	2.7	2.8	3.0	3.0	2.7	2.7	2.5	2.5	2.3	2.8	
側溝					(0.5)													(0.5)			
路面種類	As																				
主要工作物	左	歩車道境界ブロック																			
	右	歩車道境界ブロック																			

南部町