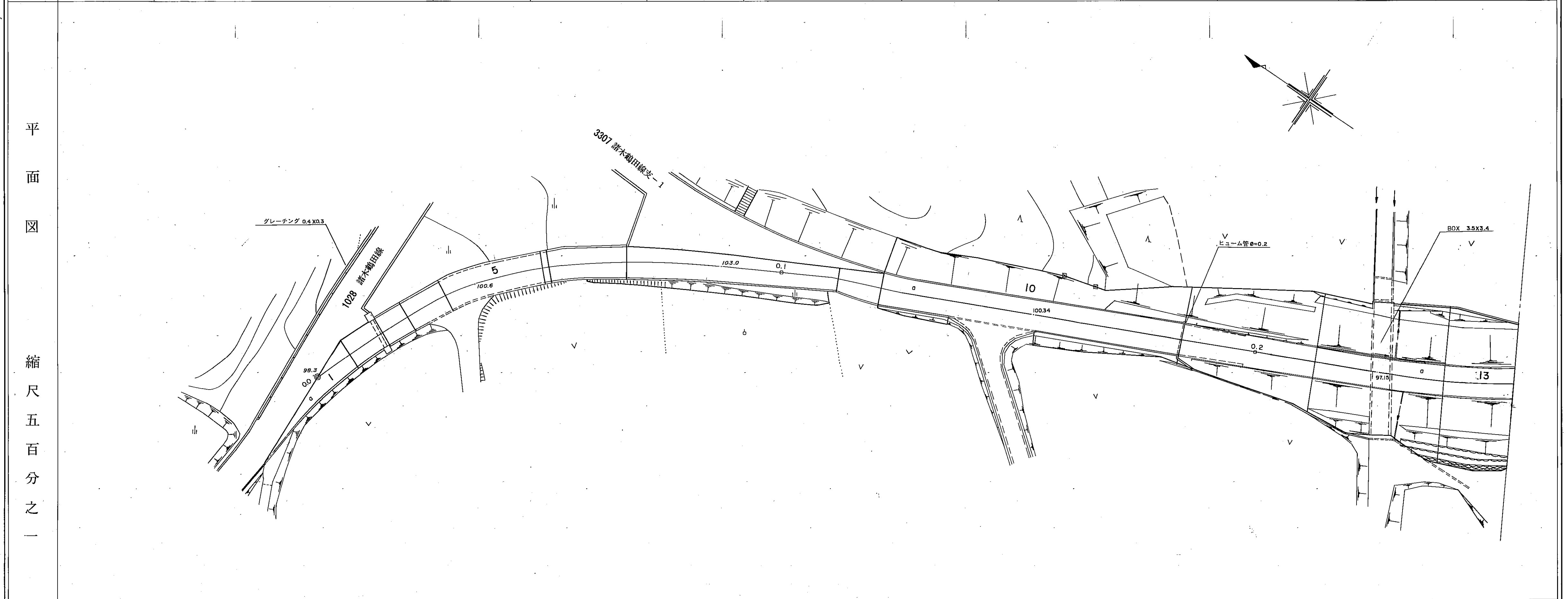


道 路 台 帳

路線名	諸木鶴田線支-2	路線番号	3308	地名		調整年月	平成13年3月	道路種別	その他	図面番号	7-1
-----	----------	------	------	----	--	------	---------	------	-----	------	-----

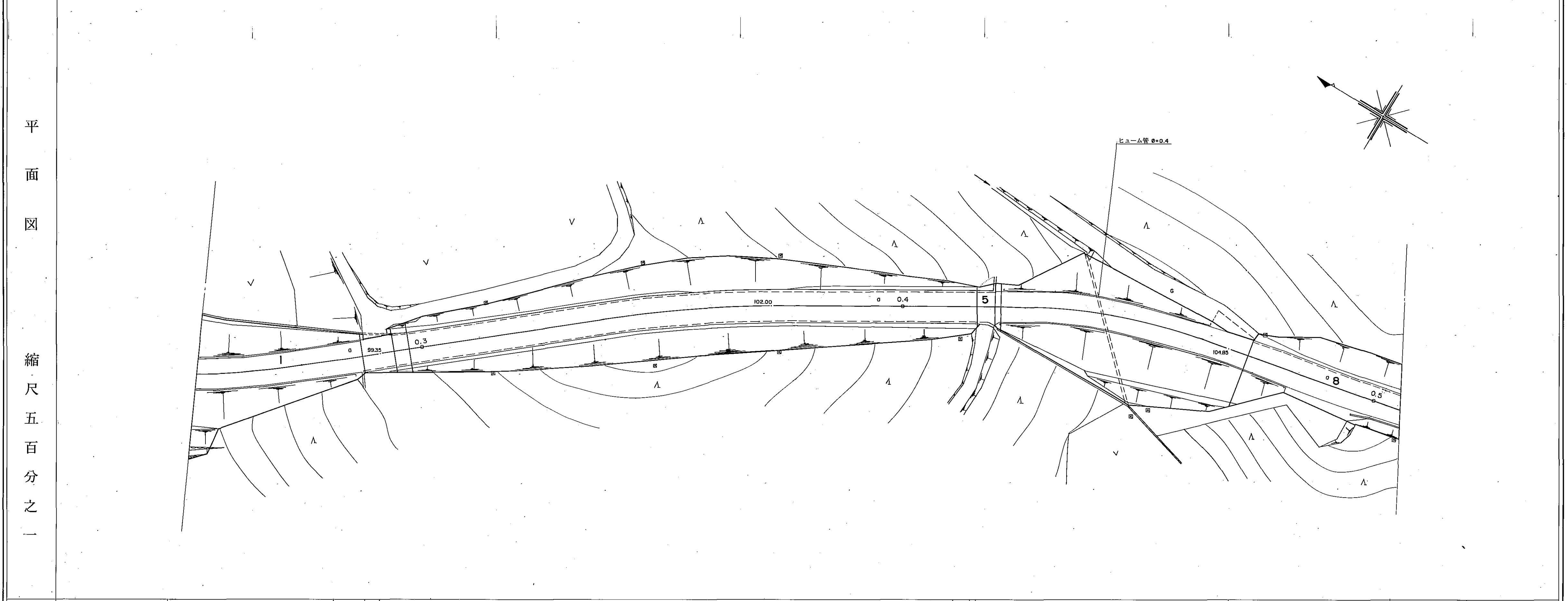


区割番号	1 2 3 4 5 6 7 8 9 10 11 12 13												
単距離	0.0	7.2	8.2	5.8	9.0	20.8	15.8	43.8	6.8	64.0	27.9	26.9	14.3
追加距離	0.0	7.2	15.4	21.2	30.2	51.0	66.8	110.6	117.4	181.4	209.3	236.2	250.5
曲線	R=100 R=150 R=150												
勾配	9.8%	6.3%			10.6%	4.7%		4.1%		10.3%	4.4%	9.7%	3.9%
幅員内訳	車道	8.8	8.0	6.1	6.5	7.5	6.2	4.6	6.4	6.3	6.4	6.4	6.4
	道路	8.8	8.0	6.1	6.5	7.5	6.2	4.6	6.4	6.3	6.4	6.4	6.4
	歩道												
	溝												
路面種類	0.4x0.3												
主要工作物	0.4x0.3 0.2 35x3.4												

南部町

道 路 台 帳

路線名	諸木鶴田線支 - 2	路線番号	3308	地名	調整年月	平成13年3月	道路種別	その他	図面番号	7-2
-----	------------	------	------	----	------	---------	------	-----	------	-----



区割番号	1		2		3		4		5		6		7		8			
単距離	14.3	34.2		6.5	2.8	37.4		37.2	118.3	3.5	1.3	441.3		462.5	472.5	32.2		
追加距離	253.7	273.4	285.4	291.2	291.7	294.4	297.2	337.4	418.5	418.5	420.3	425.5	441.3	462.5	472.5	302.5	303.9	33.4
曲線	R=50		R=250		R=250		R=250		R=110		R=110		R=110		R=123			
勾配	2.9%		3.2%		3.2%		3.2%		3.0%		3.0%		24.5%		24.5%			
幅員内訳	車道	6.4	6.4	6.4	6.4	6.4	6.4	6.4	6.7	6.7	6.7	6.7	6.7	6.7	6.7	6.7	6.7	
	道路	6.4	6.4	6.4	6.4	6.4	6.4	6.4	6.7	6.7	6.7	6.7	6.7	6.7	6.7	6.7	6.7	
	歩道																	
	側溝																	
総幅員	10.0	10.0	10.0	10.0	10.0	10.0	10.0	10.0	10.0	10.0	10.0	10.0	10.0	10.0	10.0	10.0	10.0	
路面種類	ア		イ		イ		イ		イ		イ		イ		イ			
主要工作物	ガードレール		ガードレール		ガードレール		ガードレール		ガードレール		ガードレール		ガードレール		ガードレール			

南部町

道 路 台 帳

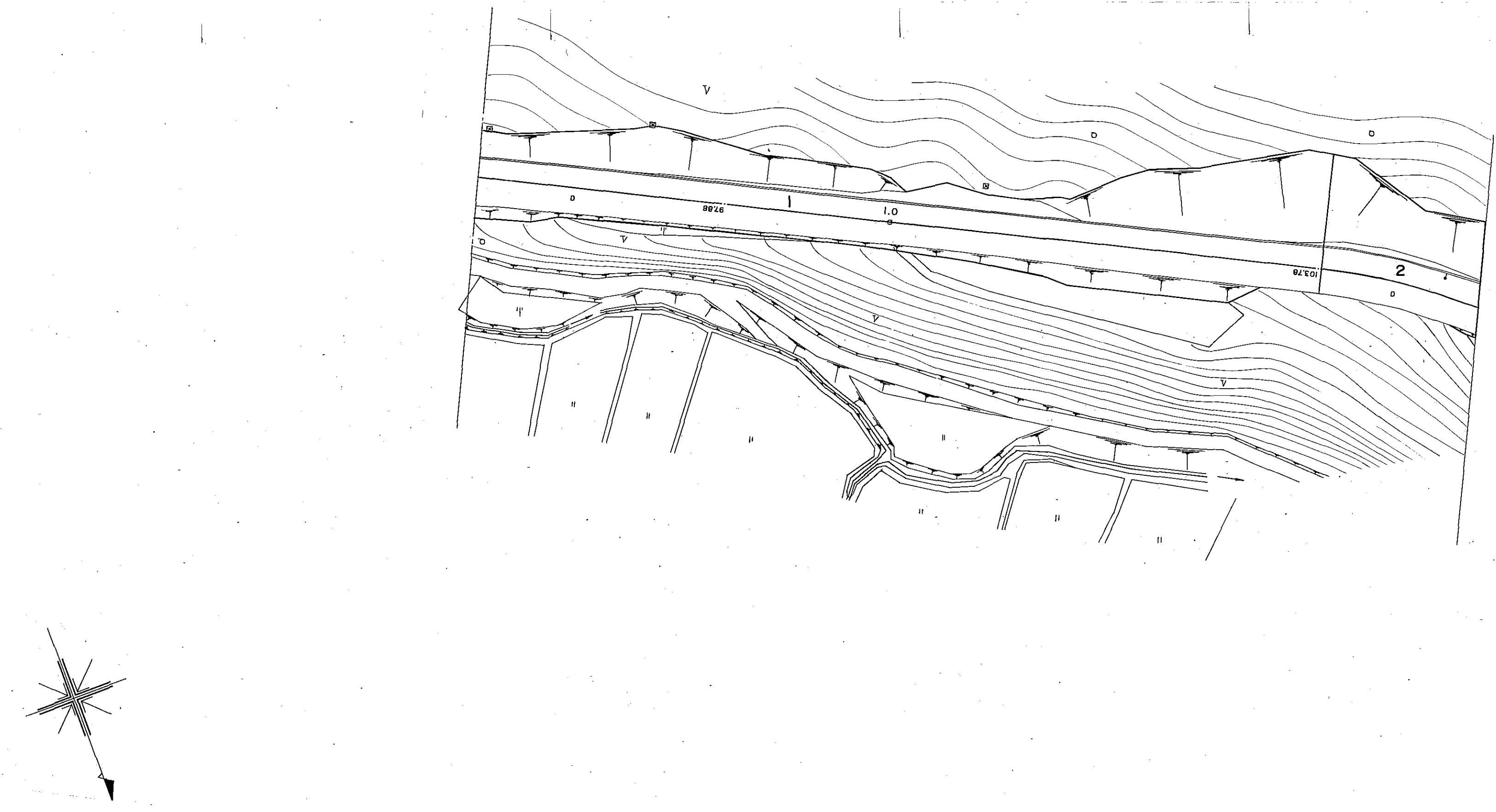
路線名	諸木鶴田線支 - 2		路線番号	3308	地名		調整年月	平成13年3月	道路種別		その他		図面番号	7-3
平面図 縮尺五百分之一														
	区割番号	1		2		3		4		5				
	単距離	0.0	18.2							81.7			64.2	
	追加距離	505.9	524.1	573.4	577.9	55.9	17.9	611.5		677.5	687.9		741.7	
	曲線	<div style="display: flex; justify-content: space-between;"> R=125 18.2% 2.5% 1.2% 0.0% </div>												
	勾配	95.67	86.48			85.11				86.01			86.45	
	幅員内訳	車道	5.2	5.1						5.0			5.5	
		道路	6.2	6.1	5.5	5.3			6.0	5.0	6.5	5.5	6.45	
		歩道												
		側溝		1.0						0.4			0.4	
総幅員	10.0	10.0	10.5	10.0	10.0			10.5			10.7			
路面種類	<div style="display: flex; justify-content: space-between;"> ア イ ロ ハ ニ ホ ヘ </div>													
主要工作物	<div style="display: flex; justify-content: space-between;"> ガードレール ガードレール ガードレール </div>													

道 路 台 帳

路線名	諸木鶴田線支 - 2		路線番号	3308	地名		調整年月	平成13年3月	道路種別	その他	図面番号	7-4
平面図 縮尺五百分之一												
	区割番号	1		2	3	4	5	6	7	8		
	単距離	84.2		76.9	28.0	6.1	4.9	15.6	20.5	30.9	16.2	
	追加距離	741.7 747.2	775.9 784.6	816.6 836.6	846.6 852.7	857.6	872.2	893.1 893.7	901.2	924.6	940.8	
	曲線	R = 110						R = 30				
	勾配	1.3%		4.0%			4.9%			6.5%		
	幅員内訳	車道	6.5	6.5	7.5	7.5	8.0	7.5	7.7	7.4	7.0	
		道路左側	0.4	0.4	0.4	0.4	0.4	0.4	0.4	0.4	0.4	
		歩道右側										
		側溝	0.4	0.4	0.4	0.4	0.4	0.4	0.4	0.4	0.4	
路面種類	□ φ = 0.6 □ φ = 0.2 □ 0.4x0.4											
主要工作物												

道 路 台 帳

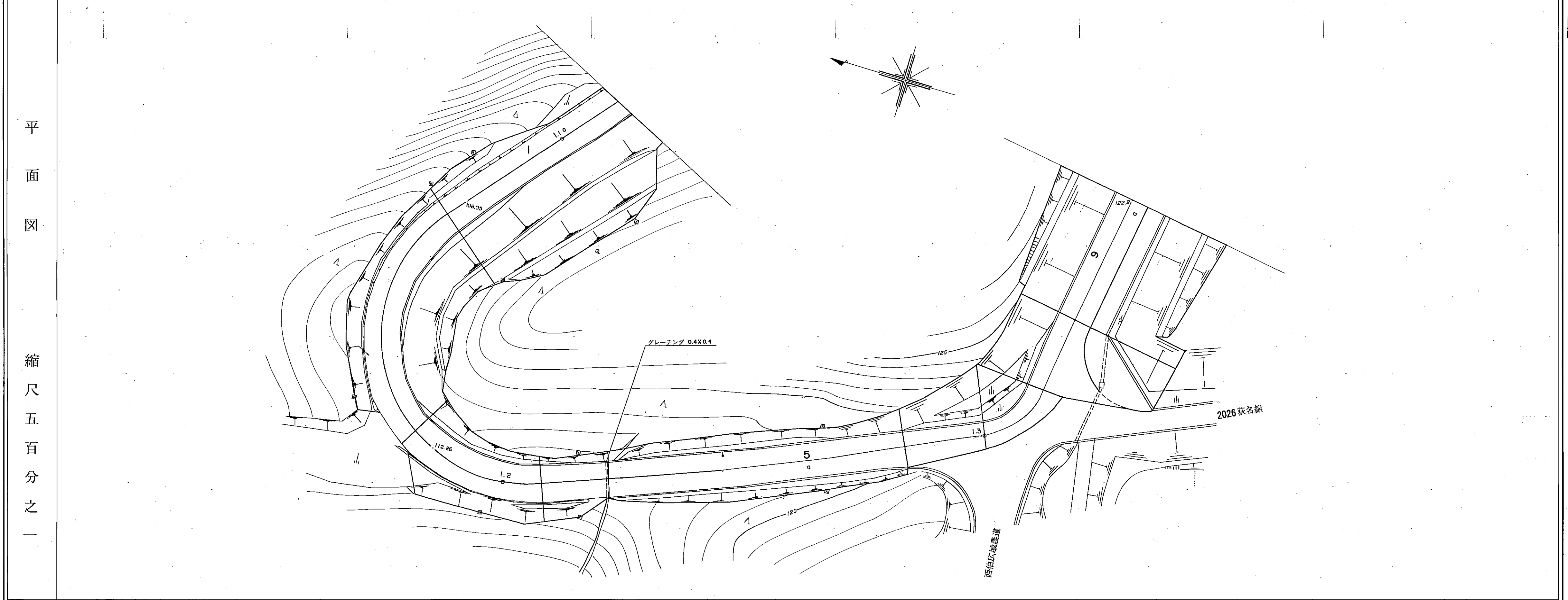
P323

路線名	諸木鶴田線支-2		路線番号	3308	地名		調整年月	平成13年3月	道路種別		その他		図面番号	7-5	
平面図 縮尺五百分之一															
	区割番号			1				2							
	単距離			16.2					122.1						
	追加距離			940.9	976.9					1082.9	1081.3	1086.3	23.4		
	曲線							R=85							
	勾配			94.05	7.2%		97.89	6.9%		103.78	4.9%		104.82		
	幅員内訳	車道			7.0			5.5			7.0				
		道路													
		歩道													
		側溝			0.4					0.4					
総幅員			12.8					20.0			16.7				
路面種類															
主要工作物															

南部町

道 路 台 帳

路線名	諸木鶴田線支 - 2	路線番号	3308	地名		調整年月	平成13年3月	道路種別	その他	図面番号	7-6
-----	------------	------	------	----	--	------	---------	------	-----	------	-----



区割番号	1 2 3 4 5 6 7 8 9																		
単距離	23.4		42.1		30.5		29.3		13.9		61.1		16.4		16.5		15.5		27.2
追加距離	1086.3	1129.5	1126.4	1178.9	1184.5	1209.2	1218.2	1222.1	1254.8	1284.0	1300.4	1316.9	1332.4	1358.6					
曲線	R=30																		
勾配	0.4%	8.5%	6.9%			8.4%					3.8%								
幅員内訳	車道	6.0	6.5	6.6	6.5	6.5	6.0	6.2	6.2	4.2	6.4	6.4	6.1	6.1	6.1	6.1	6.1	6.1	
	道路	7.0	7.5	7.5	7.5	7.5	7.0	7.0	7.2	5.2	7.4	7.4	7.1	7.1	7.1	7.1	7.1	7.1	
	歩道											0.0	0.0	0.0	0.0	0.0	0.0	0.0	
	側溝	0.4			0.4	0.4	0.4	0.4	0.4	0.4	0.4	0.4	0.4	0.4	0.4	0.4	0.4	0.4	0.4
路面種類	1	2		1	1	1	1	1	1	1	1	1	1	1	1	1	1	1	
主要工作物	ガードレール																		

南部町

道 路 台 帳

路線名	諸木鶴田線支 - 2					路線番号	3308	地名		調整年月	平成13年3月	道路種別		その他		図面番号	7-7				
平面図 縮尺五百分之一																					
	区割番号						6					7					8		9		10
	単距離	27.2	5.5	4.3	5.4	4.2	12.0						162.0	30.2	47.7		5.4	2.2			
	追加距離	1359.6	1365.0	1369.5	1374.9	1379.1	1381.1	1443.1	1453.7						1541.1	1556.1	1571.3	1574.3	1619.0	1629.4	1636.6
	曲線	<div style="display: flex; justify-content: space-around;"> R=140 R=150 R=10 </div>																			
	勾配	<div style="display: flex; justify-content: space-around;"> 11.5% 2.1% 9.5% </div>																			
	幅員内訳	車道	7.1	7.1	12.2	18.3	6.2						6.2	6.5	4.2	4.2	4.2	3.2	3.2	3.2	
		歩道	3.6	3.6	3.6	3.6	3.6						3.6	3.6	3.6	3.6	3.6	3.6	3.6	3.6	3.6
	路面種類	左側	3.6	3.6	3.6	3.6	3.6						3.6	3.6	3.6	3.6	3.6	3.6	3.6	3.6	3.6
		右側	3.6	3.6	3.6	3.6	3.6						3.6	3.6	3.6	3.6	3.6	3.6	3.6	3.6	3.6
主要工作物																					

南部町