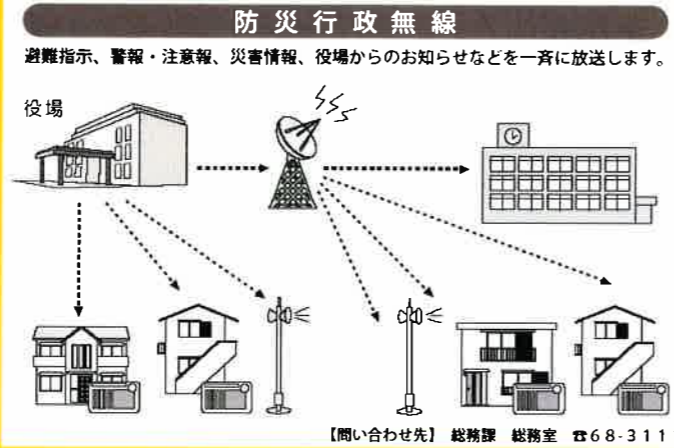


必要な情報を確認しましょう

## 南部町防災無線の内容に注意!



## あんしん トリピーメール



県内の防災情報等をメールでお送りします。

気象注意報・警報、地震情報(震度3以上)、災害情報、避難勧告、停電情報、列車運休、航空機欠航、道路通行止め情報など(登録者の希望情報を提供します)

(利用登録・サービス料は無料ですが、メール送受信等の通信費は利用者の負担となります。)

登録は次のアドレスに空メールを送信し、返信メールに記載されたアドレスへインターネット接続します。  
QRコード対応の携帯電話からは右図を読み取ってください。

[e-tottori-safe@xpressmail.jp](mailto:e-tottori-safe@xpressmail.jp)

## 我が家の防災メモ

我が家の避難場所	
近所の人との連絡先	
地区の代表の連絡先	

家族の氏名	生年月日	血液型	携帯電話 職場・学校の 連絡先	昼間の 避難先	持病・アレルギー 飲んでいる薬・ かかりつけ医療機関
		(+, -)			
		(+, -)			
		(+, -)			
		(+, -)			
		(+, -)			
		(+, -)			

- 避難するときは家族の安否・居場所を確認しましょう。
- 自主避難するときは地区の代表や近所の人に連絡しましょう。
- 地域の班ごとに避難するときは近所の人と声をかけ合いながら避難しましょう。

# 鳥取県西伯郡南部町 奥池 ため池ハザードマップ

(H29.3作成)

## このハザードマップの使い方

近年多発するゲリラ豪雨、洪水及び大規模地震により私たちの「命」や「生活」は一瞬にして奪われてしまうおそれがあります。

このハザードマップは、大雨や地震などの災害により、万が一奥池が決壊した場合の備えとして、地域の方々の安全な避難行動に役立てることを目的として作成したものです。

このハザードマップには、奥池が決壊した場合に想定される洪水範囲や避難経路・避難場所などを記載しています。

日頃から浸水が発生しやすい場所や状況を把握して、いざというときには雨の状況や気象情報、災害情報などに十分に注意して安全に避難しましょう。

なお、地図に示した浸水想定区域以外でも浸水が起こる可能性がありますので、正確な情報を入手して早めの避難を心がけてください。

## 安全のため、ため池の日常管理が大切です

ため池の堤は水を通しにくい土でできていますが、降雨により堤体に含まれる水が増えることで土が動きやすくなります。(図1)

また、流木やゴミで洪水吐がふさがれたり、大雨により水が堤を越えるようになると、越えた水で法面が浸食されて決壊するおそれがあります。(図2)

このようなことを防ぐためには、日常管理(草刈・洪水吐の清掃)を行うとともに、ため池の状況(堤体からの漏水、変形)を把握し、豪雨が予想される際には安全のためあらかじめ水位を低くしておくことが有効です。

さらに、大地震ではため池の堤体に異常な力がかかり、亀裂が生じたり、沈下してしまうことで決壊するおそれがあります。

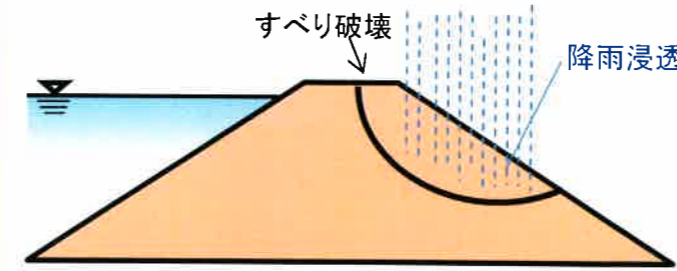


図1

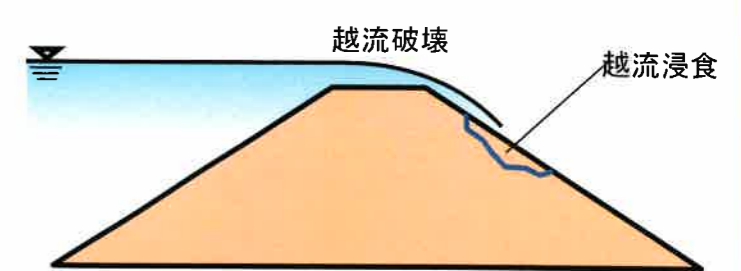


図2

## 気象情報に注意しましょう!

大雨・洪水注意報	大雨(浸水害) ・洪水警報	記録的短時間大雨情報	特別警報
1時間雨量 40mm	1時間雨量 60mm	1時間雨量 90mm	数十年に一度の大雨が予想され、降水量が警報基準を大きく越えるような大雨

雨の降り方にも注意しましょう!

やや強い雨	強い雨	激しい雨	非常に激しい雨	猛烈な雨
1時間雨量 10mm以上~20mm未満	1時間雨量 20mm以上~30mm未満	1時間雨量 30mm以上~50mm未満	1時間雨量 50mm以上~80mm未満	1時間雨量 80mm以上
ザーザーと降る	どしゃぶり	バケツを ひっくり返した ように降る	滝のように ゴーゴーと 降り続く	息苦しくなる ような圧迫感。 恐怖を感じる

【参考】気象庁HP <http://www.jma.go.jp/jma/kishou/known/kijun/tottori.html>

注意事項

- ・雨の降り方に注意して ため池決壊前の事前避難を心がけましょう。
- ・避難の際は、隣近所に声をかけ合いましょう。
- ・可能な限り、指定された避難所へ避難しましょう。
- ・ため池決壊後は無理に避難しようとせず、自宅の2階で待機しましょう（特に夜間）。
- ・区長や要援護者の情報は、随時更新しましょう。

# 鳥取県西伯郡南部町 奥池 ため池ハザードマップ 被害想定区域と避難場所

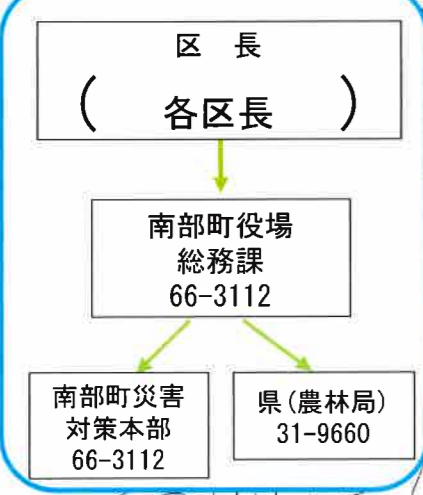
(H29.3作成)

このハザードマップは、椿谷池が決壊し、全ての貯水量が一度に流出した場合を想定しています。（集落への到達時間は、4～6分程度）

非常時持ち出し品リスト

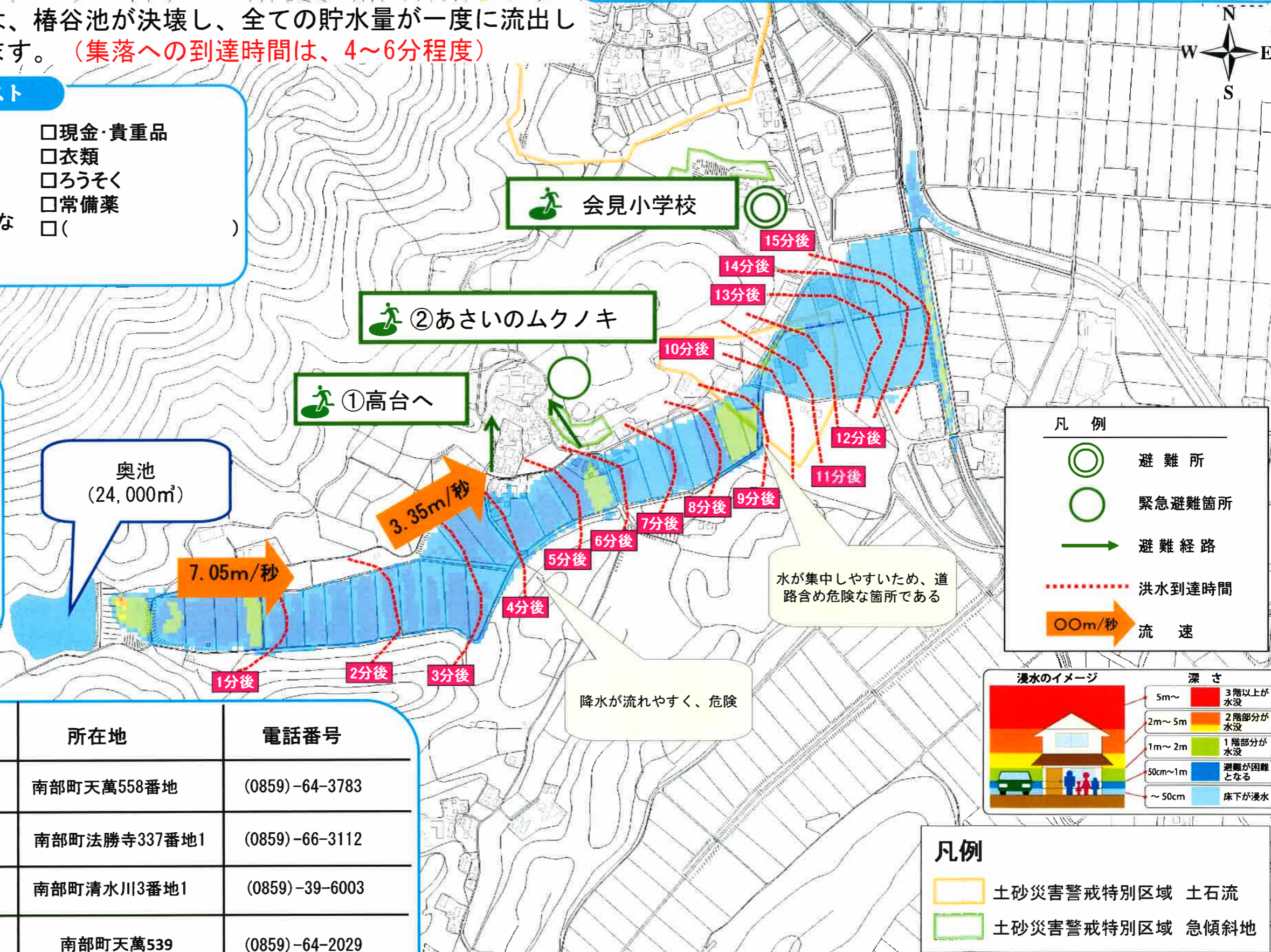
- 水
- 食料品
- 携帯ラジオ
- 懐中電灯
- 衣料品(雨ガッパ、下着など)
- 保険証の写し
- 現金・貴重品
- 衣類
- ろうそく
- 常備薬
- ( )

情報収集及び  
情報伝達体制



緊急連絡先

機関名	所在地	電話番号
南部町役場 産業課	南部町天萬558番地	(0859)-64-3783
南部町役場 総務課	南部町法勝寺337番地1	(0859)-66-3112
米子消防署 南部出張所	南部町清水川3番地1	(0859)-39-6003
米子警察署 天万駐在所	南部町天萬539	(0859)-64-2029
米子警察署	南部町上福原1266番地4	(0859)-33-0110



凡例

- ◎ 避難所
- 緊急避難箇所
- 避難経路
- ..... 洪水到達時間
- m/秒 流速

浸水のイメージ

深さ	状況
5m~	3階以上が水没
2m~5m	2階部分が水没
1m~2m	1階部分が水没
50cm~1m	避難が困難となる
~50cm	床下が浸水

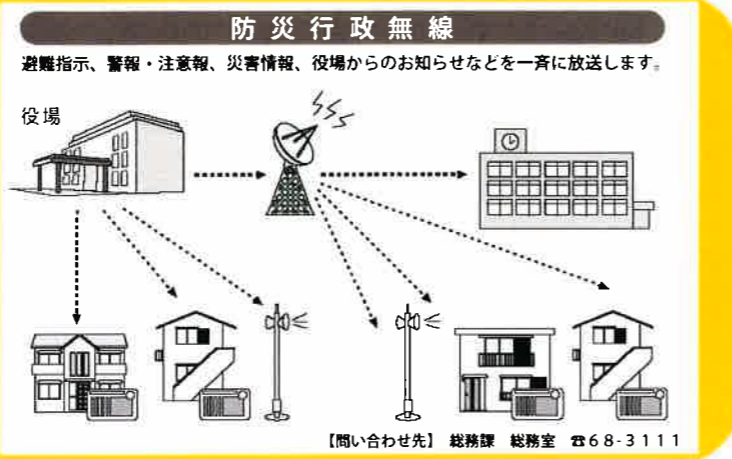
凡例

- 土砂災害警戒特別区域 土石流
- 土砂災害警戒特別区域 急傾斜地

本成果は(独)農研機構農村工学研究所等が開発した「ため池DBハザードマップ」によって得られたものである。

必要な情報を確認しましょう

## 南部町防災無線の内容に注意!



## あんしん トリピーメール



QRコード



県内の防災情報等をメールでお送りします。

気象注意報・警報、地震情報(震度3以上)、災害情報、避難勧告、停電情報、列車運休、航空機欠航、道路通行止め情報など(登録者の希望情報を提供します)  
(利用登録・サービス料は無料ですが、メール送受信等の通信費は利用者の負担となります。)

登録は次のアドレスに空メールを送信し、返信メールに記載されたアドレスへインターネット接続します。  
QRコード対応の携帯電話からは右図を読み取ってください。

[e-tottori-safe@xpressmail.jp](mailto:e-tottori-safe@xpressmail.jp)

## 我が家の防災メモ

我が家の避難場所	
近所の人との連絡先	
地区の代表の連絡先	

家族の氏名	生年月日	血液型	携帯電話 職場・学校の 連絡先	昼間の 避難先	持病・アレルギー 飲んでいる薬・ かかりつけ医療機関
		(+, -)			
		(+, -)			
		(+, -)			
		(+, -)			
		(+, -)			
		(+, -)			

- 避難するときは家族の安否・居場所を確認しましょう。
- 自主避難するときは地区の代表や近所の人に連絡しましょう。
- 地域の班ごとに避難するときは近所の人と声をかけ合いながら避難しましょう。

# 鳥取県西伯郡南部町 椿谷池 ため池ハザードマップ

(H29.3作成)

## このハザードマップの使い方

近年多発するゲリラ豪雨、洪水及び大規模地震により私たちの「命」や「生活」は一瞬にして奪われてしまうおそれがあります。

このハザードマップは、大雨や地震などの災害により、万が一福里上池・普段寺池が決壊した場合の備えとして、地域の方々の安全な避難行動に役立てることを目的として作成したものです。

このハザードマップには、椿谷池が決壊した場合に想定される洪水範囲や避難経路・避難場所などを記載しています。

日頃から浸水が発生しやすい場所や状況を把握して、いざというときには雨の状況や気象情報、災害情報などに十分に注意して安全に避難しましょう。

なお、地図に示した浸水想定区域以外でも浸水が起こる可能性がありますので、正確な情報を入手して早めの避難を心がけてください。

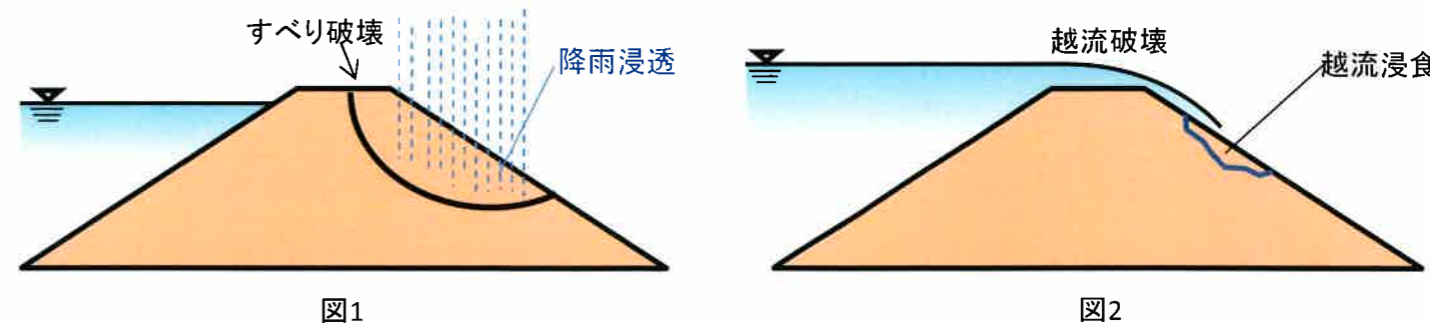
## 安全のため、ため池の日常管理が大切です

ため池の堤は水を通しにくい土でできていますが、降雨により堤体に含まれる水が増えることで土が動きやすくなります。(図1)

また、流木やゴミで洪水吐がふさがれたり、大雨により水が堤を越えるようになると、越えた水で法面が浸食されて決壊するおそれがあります。(図2)

このようなことを防ぐためには、日常管理(草刈・洪水吐の清掃)を行うとともに、ため池の状況(堤体からの漏水、変形)を把握し、豪雨が予想される際には安全のためあらかじめ水位を低くしておくことが有効です。

さらに、大地震ではため池の堤体に異常な力がかかり、亀裂が生じたり、沈下してしまうことで決壊するおそれがあります。



## 気象情報に注意しましょう!

大雨・洪水注意報	大雨(浸水害) ・洪水警報	記録的短時間大雨情報	特別警報
1時間雨量	1時間雨量	1時間雨量	数十年に一度の大雨が予想され、降水量が警報基準を大きく越えるような大雨
40mm	60mm	90mm	

雨の降り方にも注意しましょう!

やや強い雨	強い雨	激しい雨	非常に激しい雨	猛烈な雨
1時間雨量	1時間雨量	1時間雨量	1時間雨量	1時間雨量
10mm以上~20mm未満	20mm以上~30mm未満	30mm以上~50mm未満	50mm以上~80mm未満	80mm以上
ザーザーと降る	どしゃぶり	バケツをひっくり返したように降る	滝のようにゴーゴーと降り続く	息苦しくなるような圧迫感。恐怖を感じる

【参考】気象庁HP <http://www.jma.go.jp/jma/kishou/known/kijun/tottori.html>

# 鳥取県西伯郡南部町 椿谷池 ため池ハザードマップ 被害想定区域と避難場所

(H29.3作成)

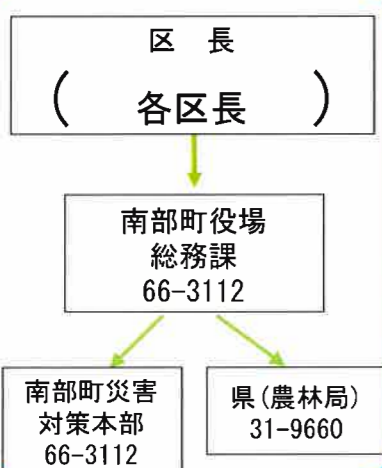
- ・雨の降り方に注意して ため池決壊前の事前避難を心がけましょう。
- ・避難の際は、隣近所に声をかけ合いましょう。
- ・可能な限り、指定された避難所へ避難しましょう。
- ・ため池決壊後は無理に避難しようとせず、自宅の2階で待機しましょう（特に夜間）。
- ・区長や要援護者の情報は、随時更新しましょう。

このハザードマップは、椿谷池が決壊し、全ての貯水量が一度に流出した場合を想定しています。（集落への到達時間は、1～2分程度）

## 非常時持ち出し品リスト

- 水
- 食料品
- 携帯ラジオ
- 懐中電灯
- 衣料品（雨ガッパ、下着など）
- 保険証の写し
- 現金・貴重品
- 衣類
- ろうそく
- 常備薬
- ( )

## 情報収集及び情報伝達体制



## おおくに田園スクエア

凡例

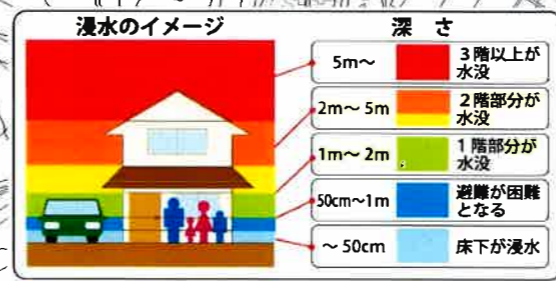
- 避難所
- 避難経路
- ..... 洪水到達時間
- m/秒 流速

## 緊急連絡先

機関名	所在地	電話番号
南部町役場 産業課	南部町天萬558番地	(0859)-64-3783
南部町役場 総務課	南部町法勝寺337番地1	(0859)-66-3112
米子消防署 南部出張所	南部町清水川3番地1	(0859)-39-6003
米子警察署 法勝寺駐在所	南部町法勝寺520番地	(0859)-66-2023
米子警察署	南部町上福原1266番地4	(0859)-33-0110

## 高台へ一時避難

椿谷池  
(89,000㎡)



凡例

- ..... 到達時間線
- 土砂災害警戒特別区域 土石流
- 土砂災害警戒特別区域 急傾斜地