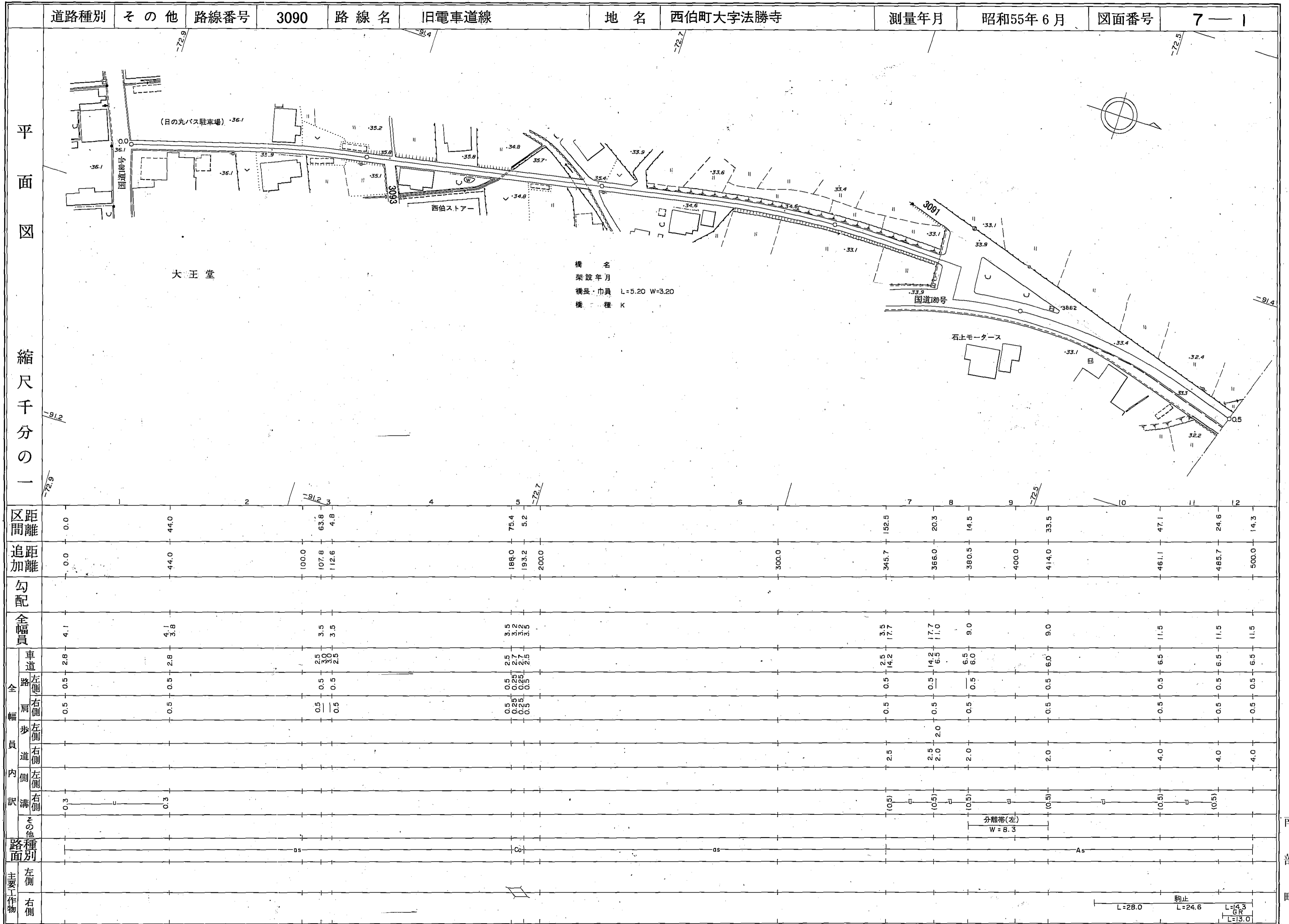



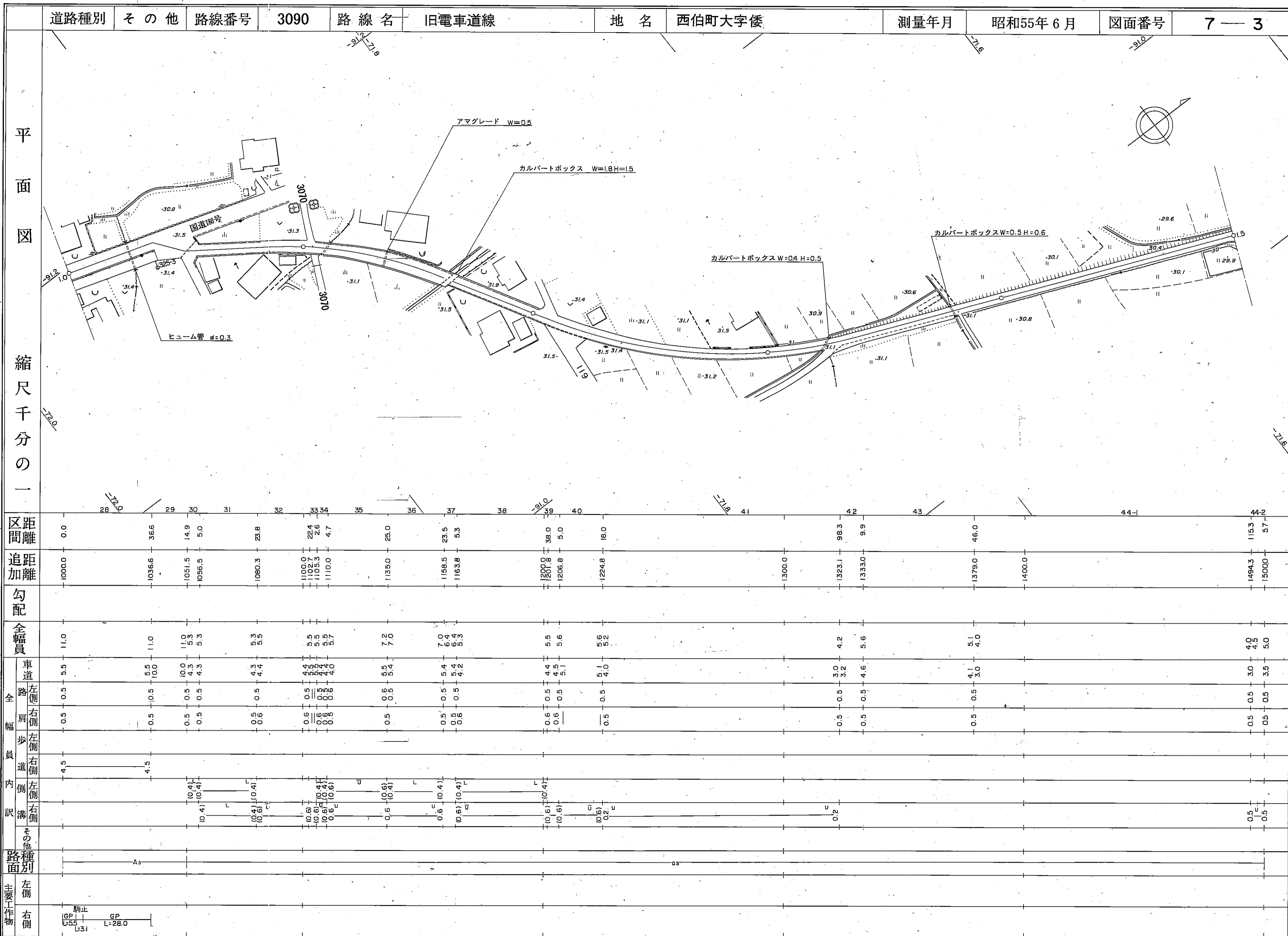
道路台帳平面図



道路台帳平面図



道路台帳平面図

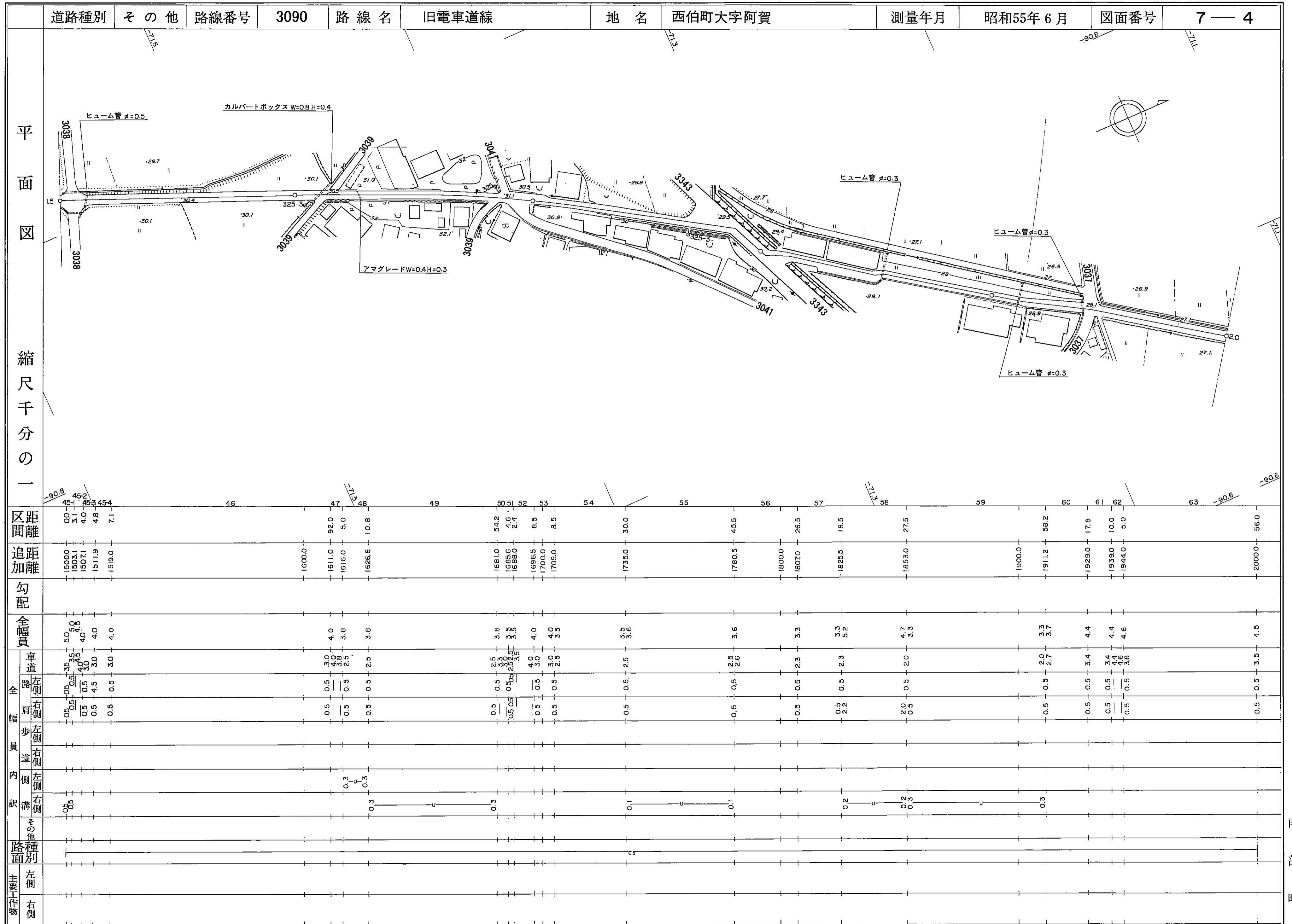


調査年月日 昭和58年2月21日
 調査年月日 昭和63年3月31日

アジア航測株式会社調製

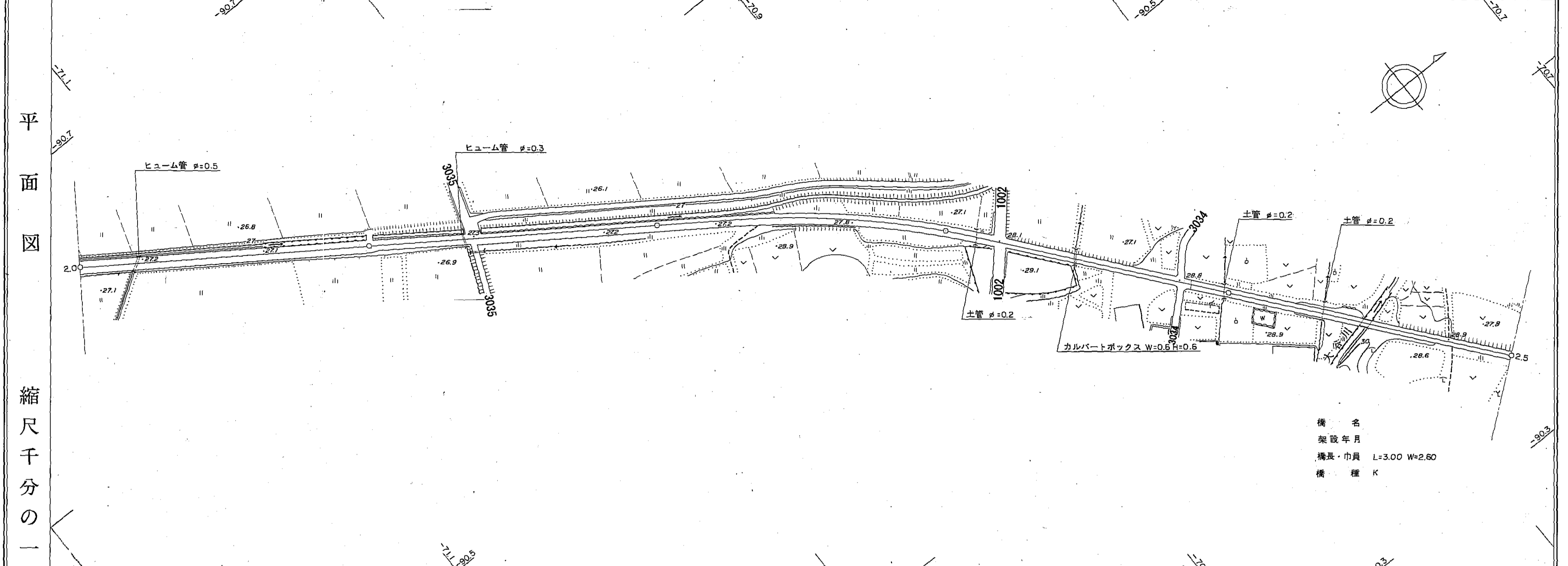
南部町

道路台帳平面図



道路台帳平面図

道路種別	その他	路線番号	3090	路線名	旧電車道線	地名	西伯町大字阿賀	測量年月	昭和55年6月	図面番号	7-5
------	-----	------	------	-----	-------	----	---------	------	---------	------	-----



縮尺千分の一	区距離	0.0	64	65	66	67	68	69	70	71	72	73	74	75	50.0	
	追距離	20000	21000	21348	21582	22000	22408	23000	23170	23215	23818	23870	24000	24470	24500	25000
全幅員	全幅員	4.5	4.5	3.5	3.6	3.5	3.5	3.5	3.0	3.0	3.0	3.0	3.0	2.6	3.0	3.0
	車道	3.5	3.5	2.5	2.6	2.5	2.5	2.0	2.0	2.0	2.0	2.0	2.0	2.0	2.0	2.0
全幅員	左側	0.5	0.5	0.5	0.5	0.5	0.5	0.5	0.5	0.5	0.5	0.5	0.5	0.5	0.5	0.5
	右側	0.5	0.5	0.5	0.5	0.5	0.5	0.5	0.5	0.5	0.5	0.5	0.5	0.5	0.5	0.5
内訳	左側															
	右側															
路面	左側															
	右側															

橋名
架設年月
橋長・巾員 L=3.00 W=2.60
橋種 K

南部町

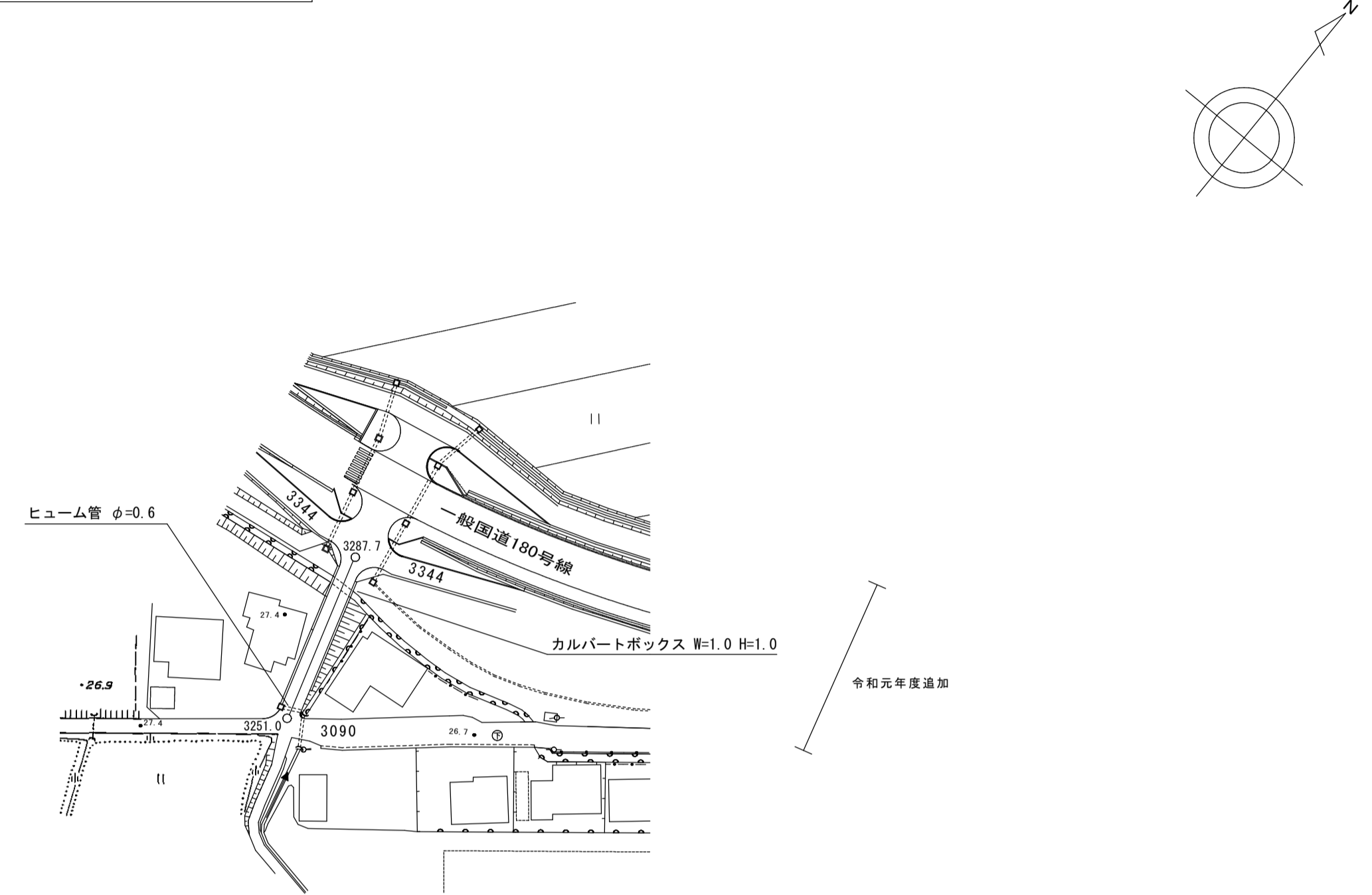
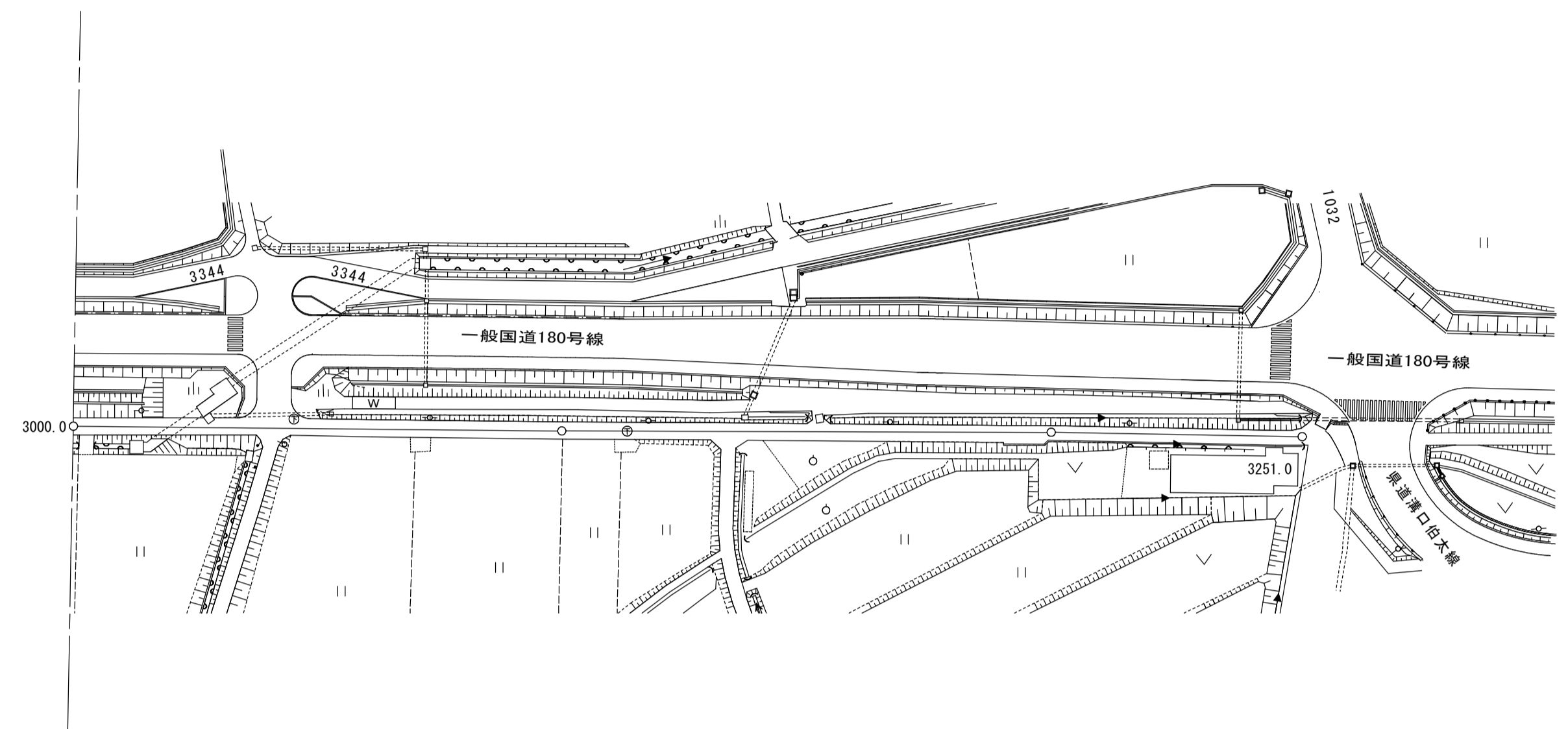
道 路 台 帳

	路線名	旧電車道線	路線番号	3090	地名	南部町福成	測量年月	昭和55年 6月	道路種別	3級	図面番号	7-6	
							調整年月	令和元年12月					
平面図 縮尺千分の一													
	区割番号	76											
	単距離	0.0											
	追加距離	2500.0											
	曲線	2500.0											
	勾配	-28.2											
	全幅	3.0											
	幅員内訳	車道	-2.0										
		路肩	-0.5										
		歩道	-0.5										
		側溝	-0.5										
		その他	-0.5										
		路面種類	As										
	主要工作物	左	-										
		右	-										

道 路 台 帳

路線名	旧電車道線	路線番号	3090	地名	南部町福成	測量年月	昭和55年 6月	道路種別	3級	図面番号	7-7
						調整年月	令和元年12月				

平面図
縮尺千分の一



区割番号	85		86		87		88		89		90		91		92		93		
単距離	0.0		20.6		6.2		85.7		34.8		3200.0		86.2		0.0		3.9		
追加距離	3000.0		3020.6		3026.8		3100.0		3164.8		3200.0		3251.0		3254.9		3283.7		
曲線																			
勾配																			
幅員内訳	全幅	4.5		4.5		5.3		4.0				3.0				7.2		4.6	
	車道	3.5		3.5		4.3		3.0				2.0				6.2		3.6	
	路左	0.5		0.5		0.5		0.5				0.5				0.5		0.5	
	路右	0.5		0.5		0.5		0.5				0.5				0.5		0.5	
	歩左																		
	歩右																		
	側溝																		
路面種類			As												As				
主要工作物	左																		
	右																		

南部町