道路台帳平面図

道路種別	その他	路線番号	3045	路線名	柏尾坂根線	地名	西伯町大字福成	測量年月	平成4年3月	図面番号	3—1

平面図　縮尺千分の一

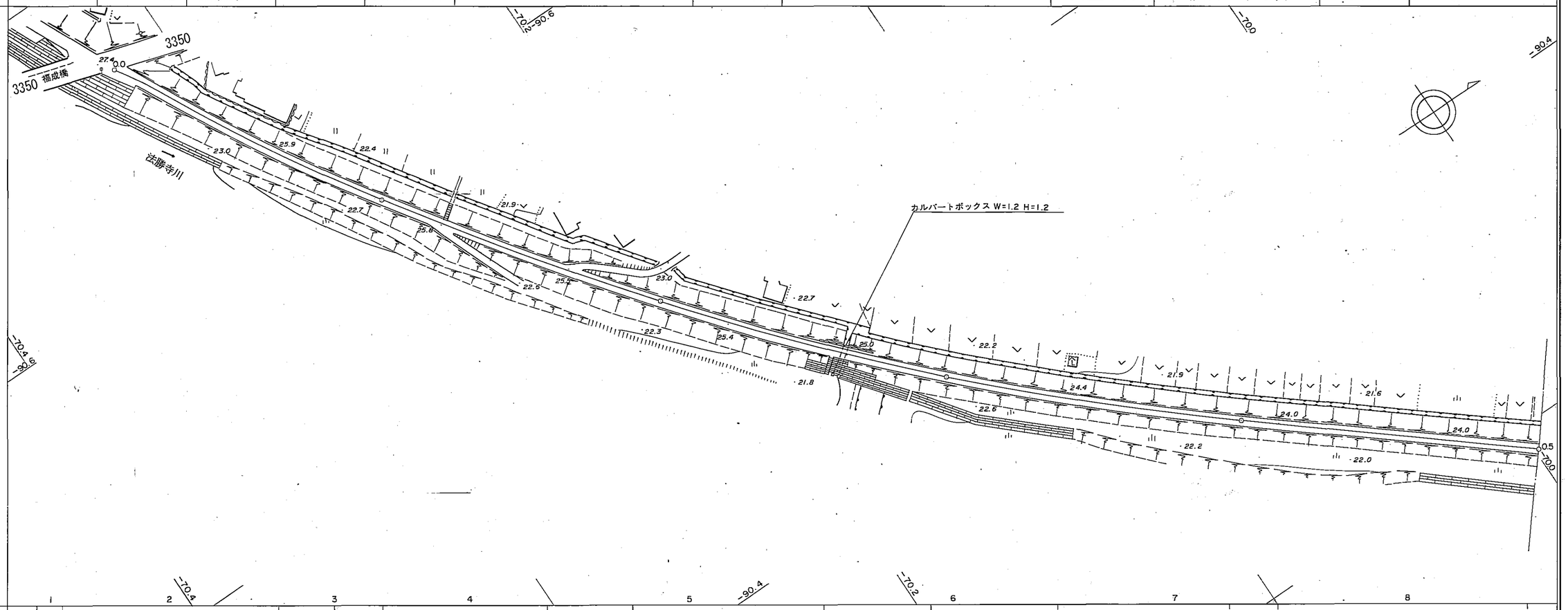

		1	2	3	4	5	6	7	8
区間距離		0.0	8.8	72.3	35.0	55.2	93.0	78.4	73.3	84.0
追加距離		0.0	8.8	81.1	116.1	171.3	264.3	342.7	416.0	500.0
勾配										
全幅員		4.6	4.6 3.7	3.5	3.4	3.4	3.4	3.4	3.4	3.5
全幅員内訳	車道	3.6	3.6 2.7	2.5	2.4	2.4	2.4	2.4	2.4	2.5
	路肩 左側	0.5	0.5	0.5	0.5	0.5	0.5	0.5	0.5	0.5
	路肩 右側	0.5	0.5	0.5	0.5	0.5	0.5	0.5	0.5	0.5
	歩道 左側									
	歩道 右側									
	側溝 左側									
	側溝 右側									
	その他									
路面種別		as								
主要工作物	左側									
	右側									

南部町

アジア航測株式会社調製

道路台帳平面図

道路種別	その他	路線番号	3045	路線名	柏尾坂根線	地名	西伯町大字福成	測量年月	平成4年3月	図面番号	3 — 2

平面図

縮尺千分の一

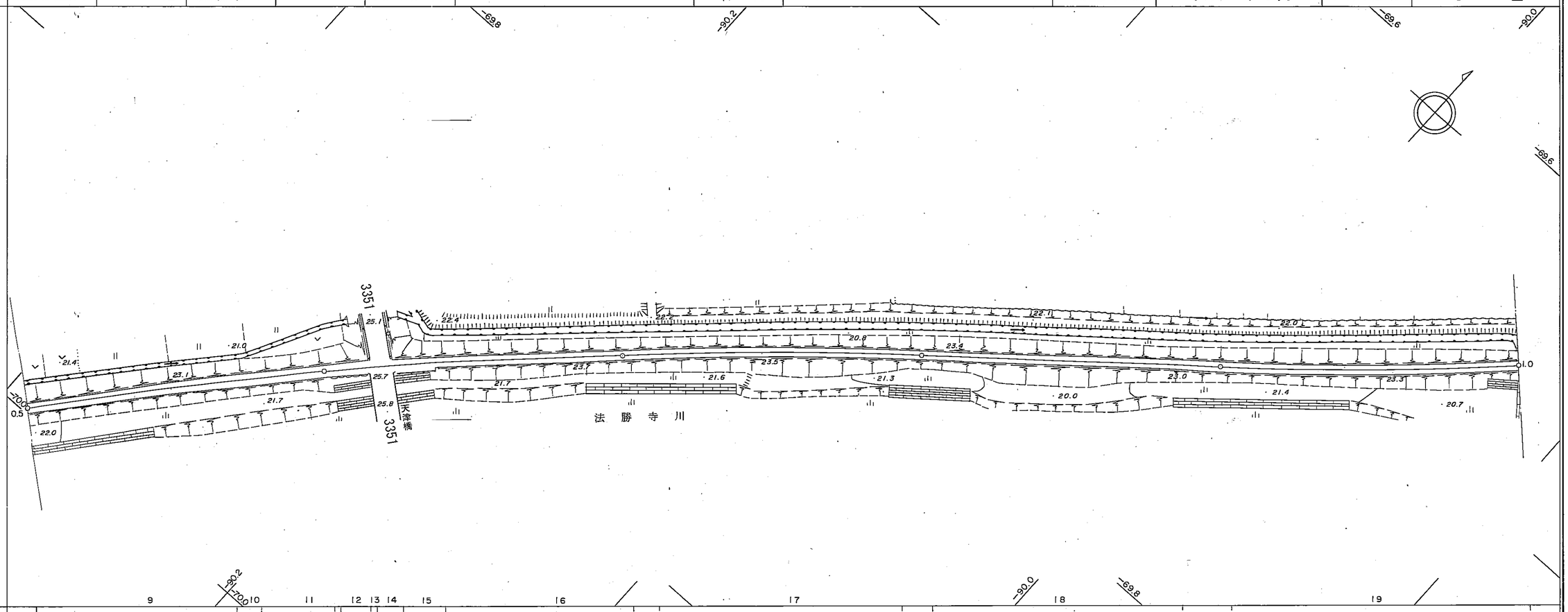

区間距離	0.0		67.8	8.1		26.3	10.0	2.5	8.7	14.2		71.7		81.4		93.3		116.0		
追加距離	500.0		567.8	575.9		602.2	612.2	614.7	623.4	637.6		709.3		790.7		884.0		100.0		
勾配																				
全幅員	3.5		4.0	4.3		4.2	4.5	4.6	4.3	4.1	3.2	3.2		3.1		3.2		3.2		
全幅員内訳 車道	2.5		3.0	3.3		3.2	3.5	3.6	4.3	3.1	2.2	2.2		2.1		2.2		2.2		
路肩 左側	0.5		0.5	0.5		0.5	0.5	0.5	0.5	0.5		0.5		0.5		0.5		0.5		
路肩 右側	0.5		0.5	0.5		0.5	0.5	0.5	0.5	0.5		0.5		0.5		0.5		0.5		
歩道 左側																				
歩道 右側																				
側溝 左側																				
側溝 右側																				
その他																				
路面種別	as																			
主要工作物 左側																				
主要工作物 右側																				

南部町

アジア航測株式会社調製

道路台帳平面図

道路種別	その他	路線番号	3045	路線名	柏尾坂根線	地名	西伯町大字福成	測量年月	平成4年3月	図面番号	3―3

平面図

縮尺千分の一

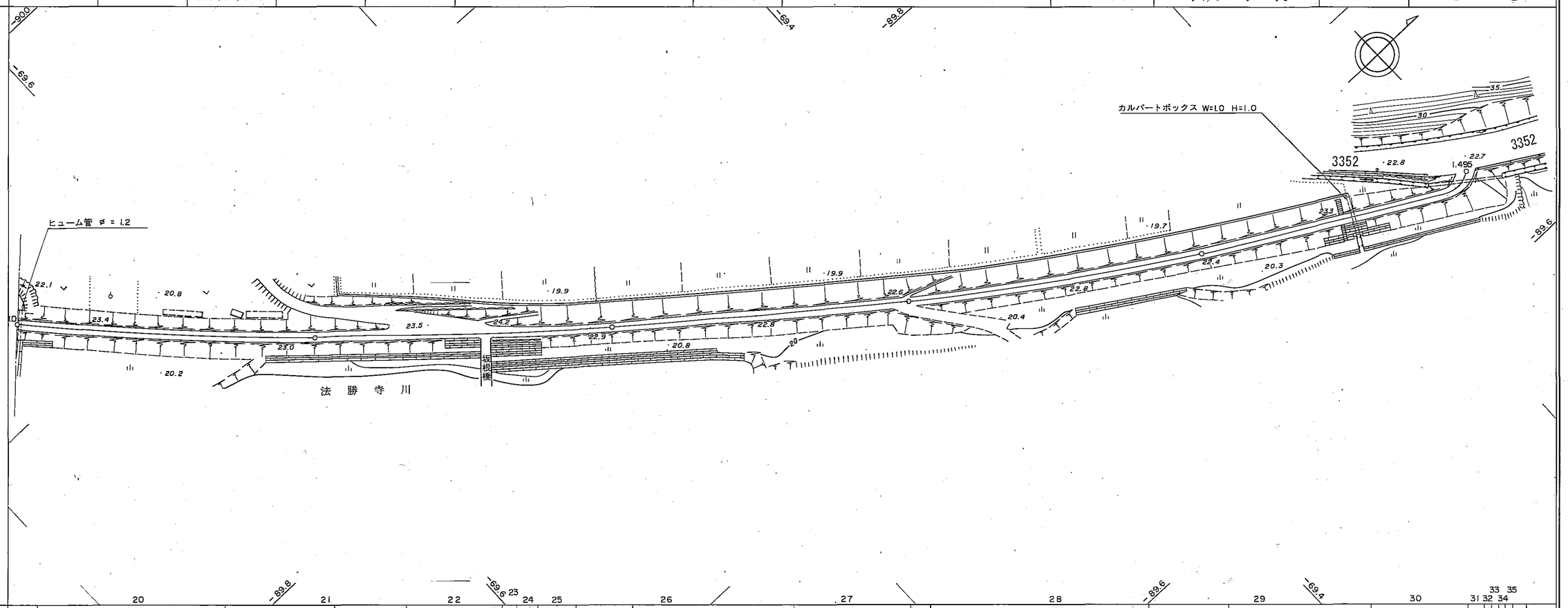

		20	21	22	23	24	25	26	27	28	29	30	31	32	33	34	35
区間距離		0.0	62.4	61.8	31.5	4.6	7.4	13.2	72.7	39.6	79.9	74.7	32.5	5.0	2.6	2.7	2.0
追加距離		1000.0	1062.4	1124.2	1155.7	1160.3	1167.7	1180.9	1253.6	1293.2	1373.1	1447.8	1480.3	1485.2	1490.4	1493.0	1495.0
勾配																	
全幅員		3.2	3.2	3.3	3.6	3.7	3.2	3.2	3.2	3.2	3.2	3.2	3.2	3.0	3.0	4.5	5.0
全幅員内訳	車道	2.2	2.2	2.3	2.6	2.7	2.2	2.2	2.2	2.2	2.2	2.2	2.2	2.3	2.0	3.0	4.0
	路肩 左側	0.5	0.5	0.5	0.5	0.5	0.5	0.5	0.5	0.5	0.5	0.5	0.5	0.5	0.5	0.5	0.5
	路肩 右側	0.5	0.5	0.5	0.5	0.5	0.5	0.5	0.5	0.5	0.5	0.5	0.5	0.5	0.5	0.5	0.5
	歩道 左側																
	歩道 右側																
	側溝 左側																
	側溝 右側																
	その他																
路面種別		as															
主要工作物	左側																
	右側																

南部町

アジア航測株式会社調製