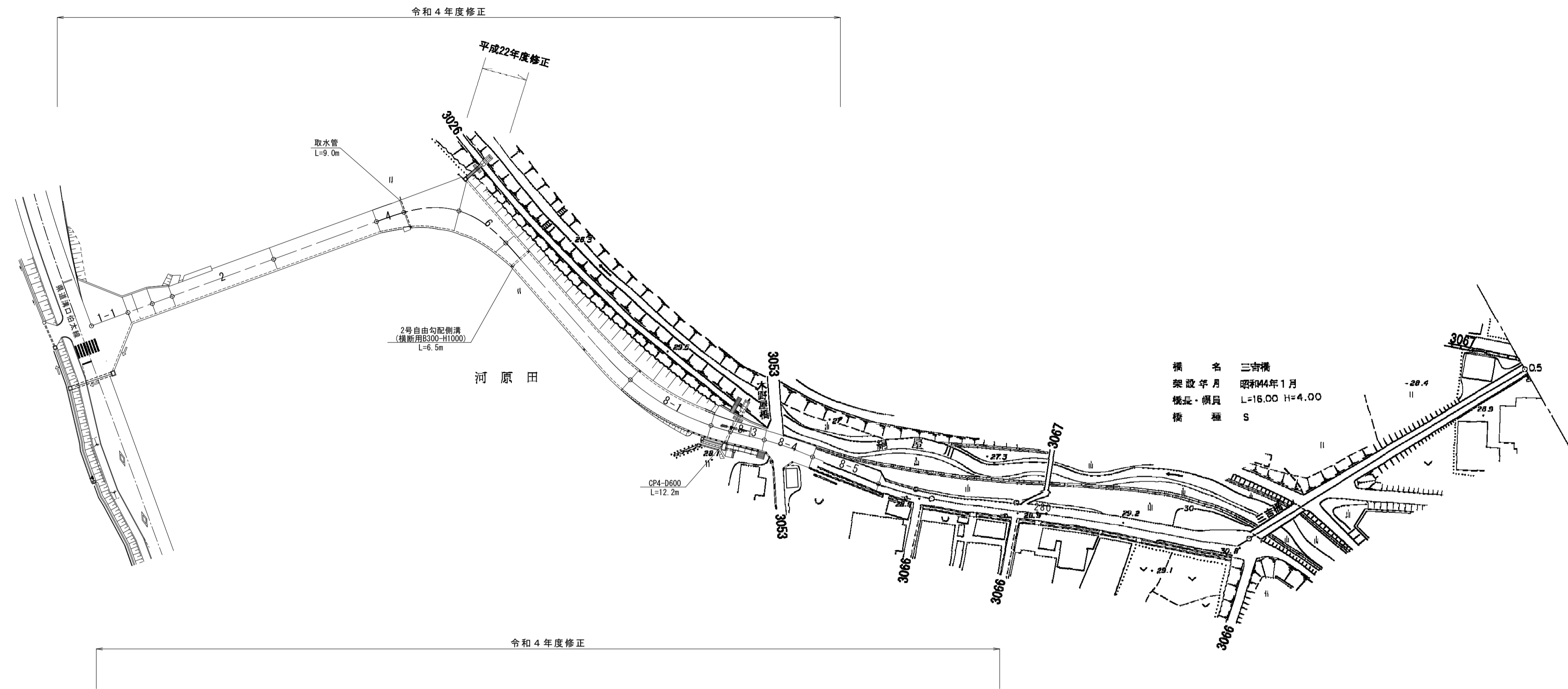


道路台帳平面図

路線名 原奥絹屋線 路線番号 1003 地名 南部町原 調整年月 昭和55年 6月 道路種別 1級 図面番号 9-1

平面図
縮尺千分の一



橋名 三宮橋
架設年月 昭和44年1月
橋長・橋員 L=16.00 H=4.00
橋種 S

区割番号	1-1 1-2 1-3 2 3 4 5 6 7 8-1 8-2 8-3 8-4 8-5 9 10 11 12 13 14 15 16 17 18 19																		
	単距離	追加距離	曲線	勾配	全幅	車道	幅員		歩道	内訳		路面種類	主要工作物						
左	右	左	右	左	右		左	右											
0.0	0.0	0.0			4.2	4.2	4.2	22.2	30.6										
12.0	12.0	12.0			0.5	2.3	5.5	8.8											
20.0	20.0	20.0			0.5	2.6	5.5	9.1											
26.6	26.6	26.6			0.5	2.2	5.5	8.7											
60.0	60.0	60.0			0.5	1.0	5.5	7.5											
93.9	93.9	93.9			0.5	1.0	5.5	7.5											
102.9	102.9	102.9			0.5	1.5	5.5	8.5											
120.2	120.2	120.2			0.5	11.0	5.5	18.0											
137.8	137.8	137.8			0.8	0.8	5.5	8.1											
197.3	197.3	197.3			0.6	0.6	5.5	7.7											
226.8	226.8	226.8			1.0	1.5	5.5	8.5											
234.0	234.0	234.0			0.9	3.2	5.5	9.6											
244.0	244.0	244.0			0.9	1.1	5.5	7.5											
260.0	260.0	260.0			0.7	0.8	5.5	7.0											
282.9	282.9	282.9			0.5	0.5	5.0	6.0	3.9										
285.0	285.0	285.0			0.5	0.5	3.9	4.0											
300.8	300.8	300.8			0.5	0.5	3.9	4.0											
355.4	355.4	355.4			0.5	0.5	4.0	5.0											
380.8	380.8	380.8			0.5	0.5	4.7	5.7											
389.0	389.0	389.0			0.5	0.5	8.9	9.0											
402.0	402.0	402.0			0.5	0.5	8.9	9.0											
418.0	418.0	418.0			0.25	0.25	3.5	4.0											
442.2	442.2	442.2			0.5	0.5	3.0	4.0											
500.0	500.0	500.0			0.5	0.5	2.8	3.8											

GR GR GR GR
L=12.9 L=7.1 L=3.0 L=4.0

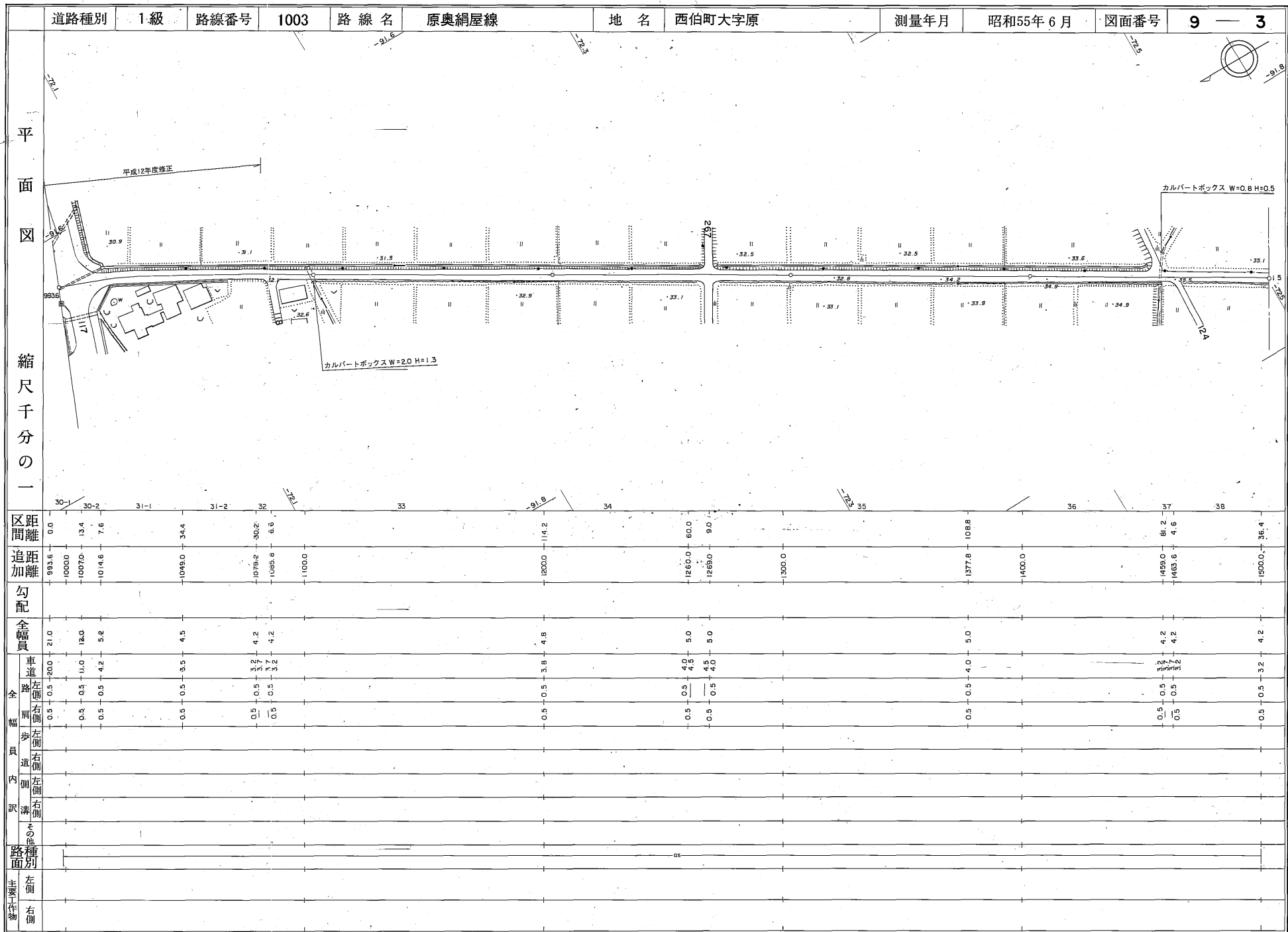
GR
L=9.5 L=13.5

道路台帳平面図

道路種別	1級	路線番号	1003	路線名	原奥絹屋線	地名	西伯町大字原	測量年月	昭和55年6月	図面番号	9 — 2
平面図											
	縮尺千分の一										
区間距離	20 21-1 21-2 21-3 21-4 22-1 22-2 22-3 23 24 25-1 25-2 25-3 25-4 26 27 27-2 28-1 28-2 28-3 29-1 29-2 29-3										
追加距離	0.0 500.0 500.6 514.5 524.5 533.5 549.2 600.0 600.9 609.0 654.8 700.0 737.5 102.7 772.5 777.0 793.2 800.0 832.0 32.0 890.4 896.2 900.0 910.5 926.6 936.6 937.5 938.4 939.3 940.2 941.1										
勾配											
全幅員	3.8 3.8 3.8 3.8 5.3 6.1 5.7 5.1 5.0 4.7 4.7 5.0 4.7 5.0 5.0 4.2 5.2 5.0 6.5 6.8 6.8 5.0 5.0 5.0 5.3 5.3 5.3 6.4 6.5 6.5 5.3 5.3										
車道	2.8 2.8 3.3 4.8 4.3 5.1 4.7 4.1 4.0 3.7 4.0 3.7 4.0 4.0 4.2 4.2 5.8 6.0 5.8 5.8 4.0 4.0 4.0 4.3 4.3 5.5 4.3 4.3										
左側歩道	0.5 0.5										
右側歩道	0.5 0.5										
内側歩道	(0.3) (0.3)										
路種別											
主要作物	左側 右側										

G9 G9
L=09L=00L=36
L=28L=33

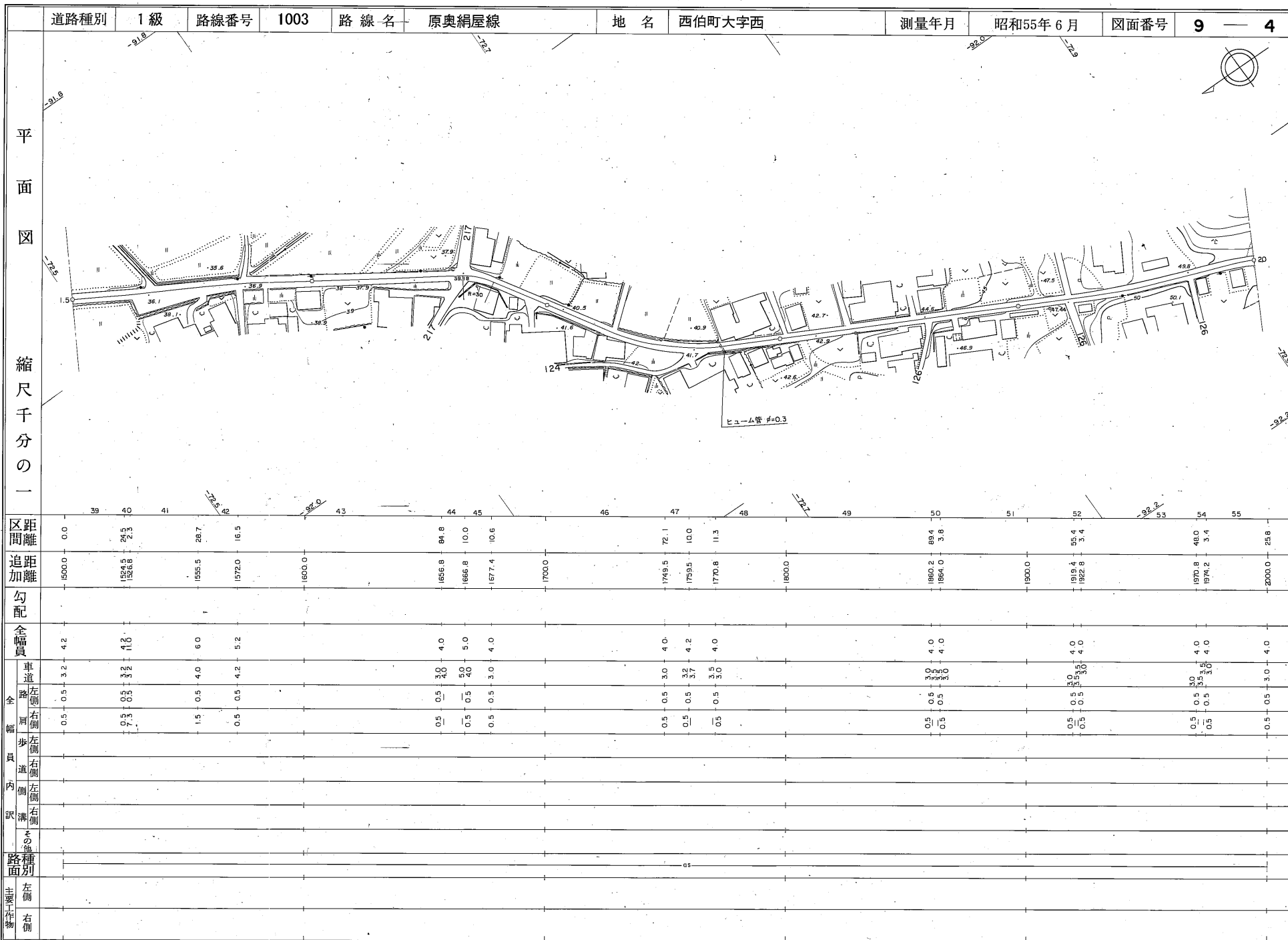
道路台帳平面図



区間	距離		勾配	全幅員	車道		歩道		その他	路面
	追	間			左側	右側	左側	右側		
30-0	0.0	993.6		21.0	0.5	2.0	0.5			
30-1	13.4	1007.0		12.0	0.5	11.0	0.5			
30-2	7.6	1014.6		5.2	0.5	4.2	0.5			
31-1	34.4	1049.0		4.5	0.5	3.5	0.5			
31-2	30.2	1079.2		4.2	0.5	3.2	0.5			
32	5.6	1084.8		4.2	0.5	3.2	0.5			
33	110.0	1200.0		4.8	0.5	3.8	0.5			
34	60.0	1260.0		5.0	0.5	4.5	0.5			
35	9.0	1269.0		5.0	0.5	4.0	0.5			
36	108.8	1377.8		5.0	0.5	4.0	0.5			
37	4.2	1459.0		4.2	0.5	3.2	0.5			
38	4.6	1463.6		4.2	0.5	3.2	0.5			
39	36.4	1500.0		4.2	0.5	3.2	0.5			

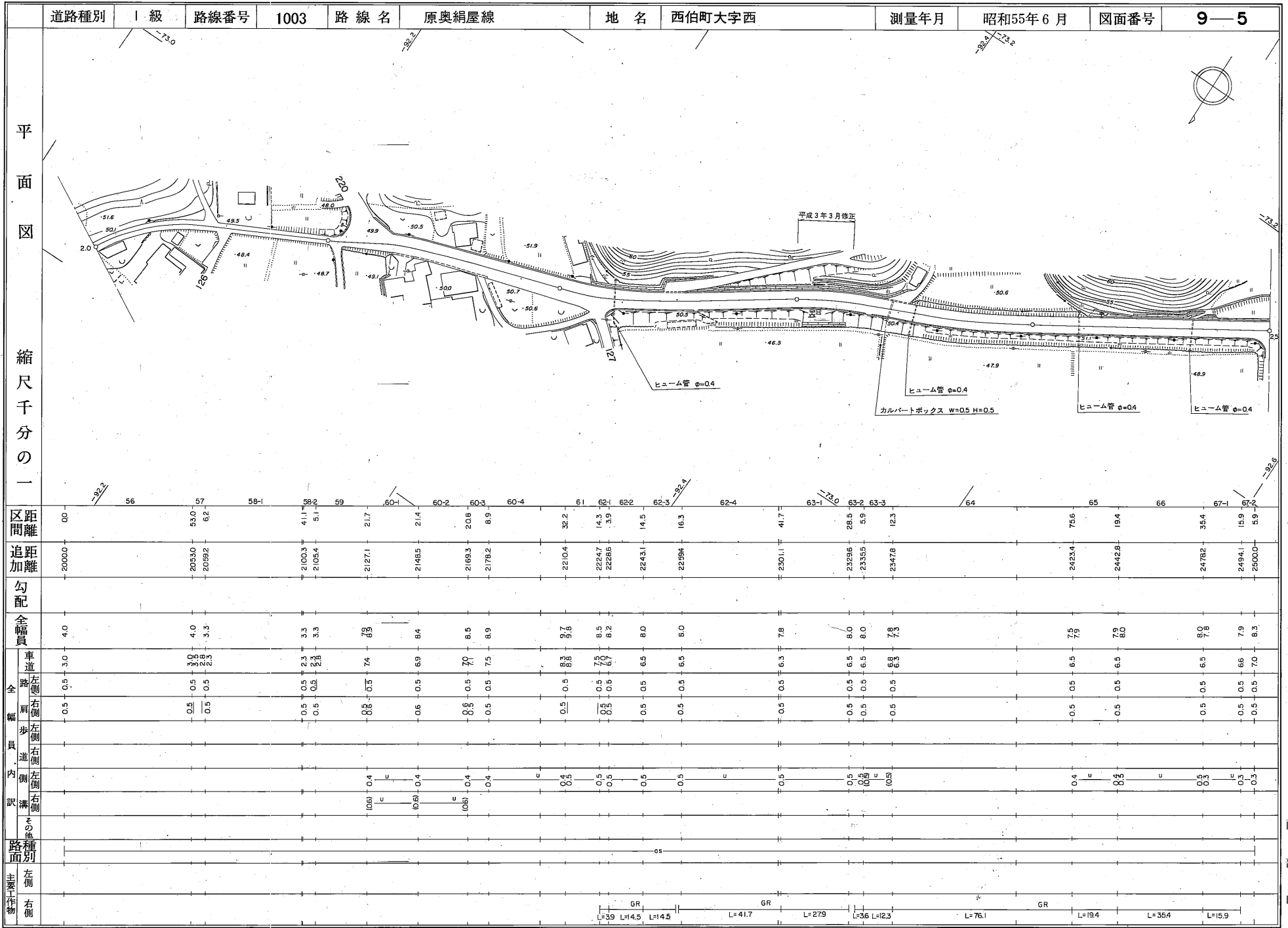
南部町

道路台帳平面図



南部町

道路台帳平面図



縮尺千分の一

道路種別	I 級	路線番号	1003	路線名	原奥絹屋線	地名	西伯町大字西	測量年月	昭和55年 6月	図面番号	9—5
------	-----	------	------	-----	-------	----	--------	------	----------	------	-----

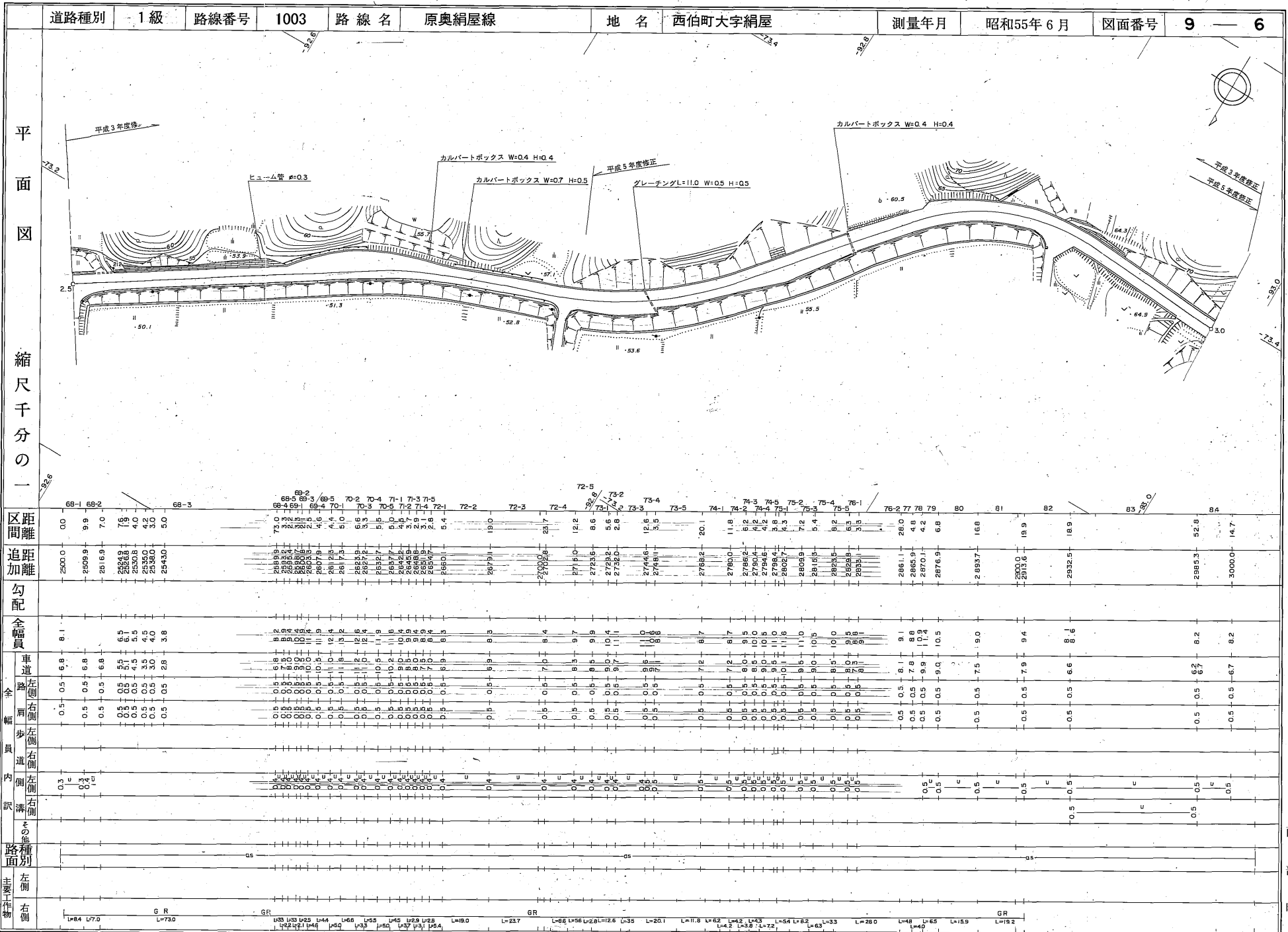
区間	00	56	57	58-1	58-2	59	60-1	60-2	60-3	60-4	61	62-1	62-2	62-3	62-4	63-1	63-2	63-3	64	65	66	67-1	67-2
距離	00	56	57	58-1	58-2	59	60-1	60-2	60-3	60-4	61	62-1	62-2	62-3	62-4	63-1	63-2	63-3	64	65	66	67-1	67-2
追加距離	20000	20056	20057	20058-1	20058-2	20059	20060-1	20060-2	20060-3	20060-4	20061	20062-1	20062-2	20062-3	20062-4	20063-1	20063-2	20063-3	20064	20065	20066	20067-1	20067-2
勾配																							
全幅員	4.0	4.0	3.3	3.3	3.3	7.9	8.4	8.5	8.9	9.7	9.8	8.5	8.2	8.0	8.0	7.8	7.3	7.3	7.5	7.9	8.0	8.3	8.3
車道	3.0	3.0	2.5	2.5	2.5	7.4	6.9	7.0	7.5	8.3	8.3	7.5	7.0	6.5	6.5	6.3	6.3	6.5	6.5	6.5	6.5	6.6	7.0
左側	0.5	0.5	0.5	0.5	0.5	0.5	0.5	0.5	0.5	0.5	0.5	0.5	0.5	0.5	0.5	0.5	0.5	0.5	0.5	0.5	0.5	0.5	0.5
右側	0.5	0.5	0.5	0.5	0.5	0.5	0.5	0.5	0.5	0.5	0.5	0.5	0.5	0.5	0.5	0.5	0.5	0.5	0.5	0.5	0.5	0.5	0.5
歩道																							
内																							
満																							
路種別																							
主要																							
左側																							
右側																							

調査年月日 昭和63年 3月31日

アシア航測株式会社調製

南部町

道路台帳平面図

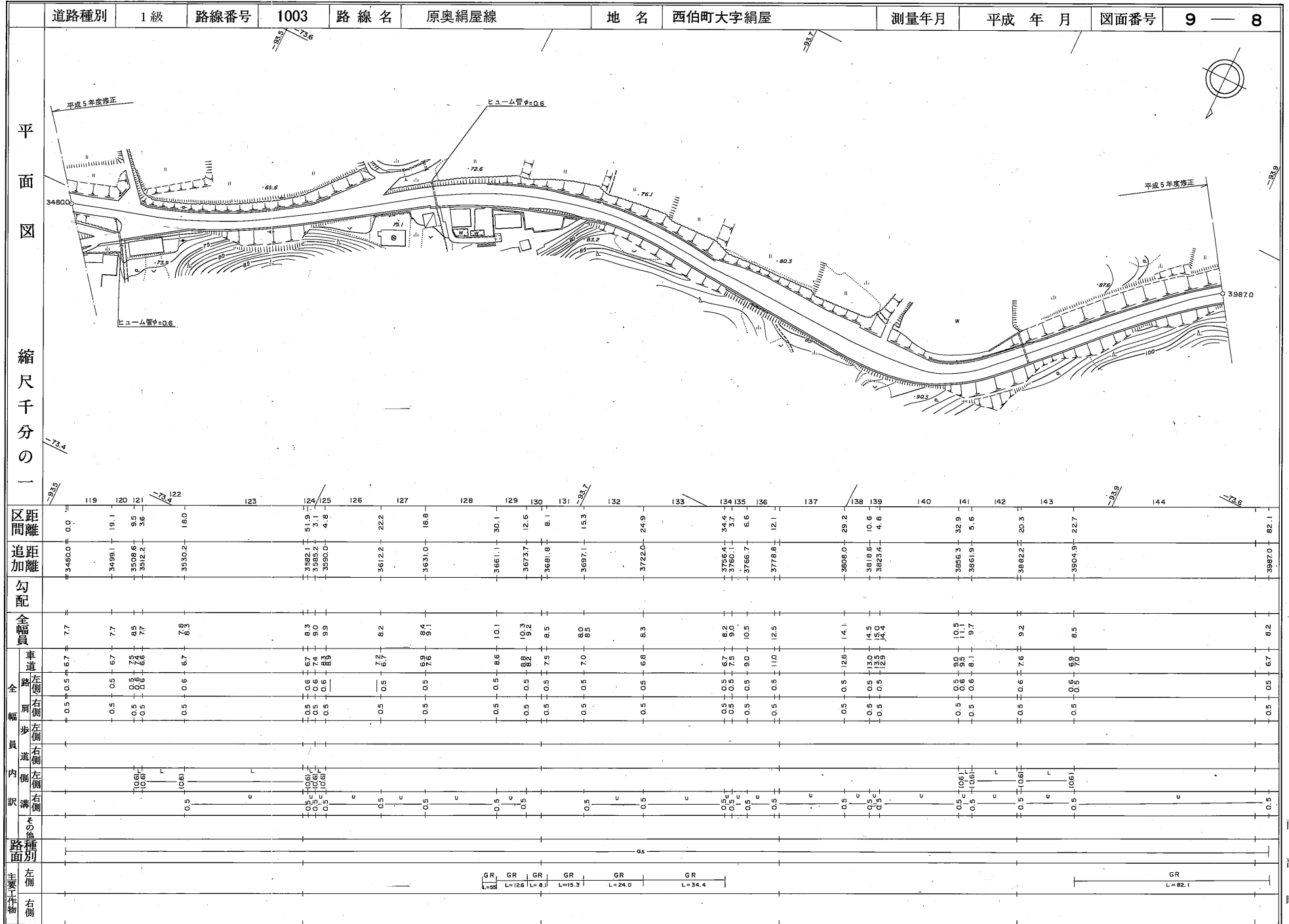


調査年月日 昭和63年3月31日

アジャ航測株式会社調製

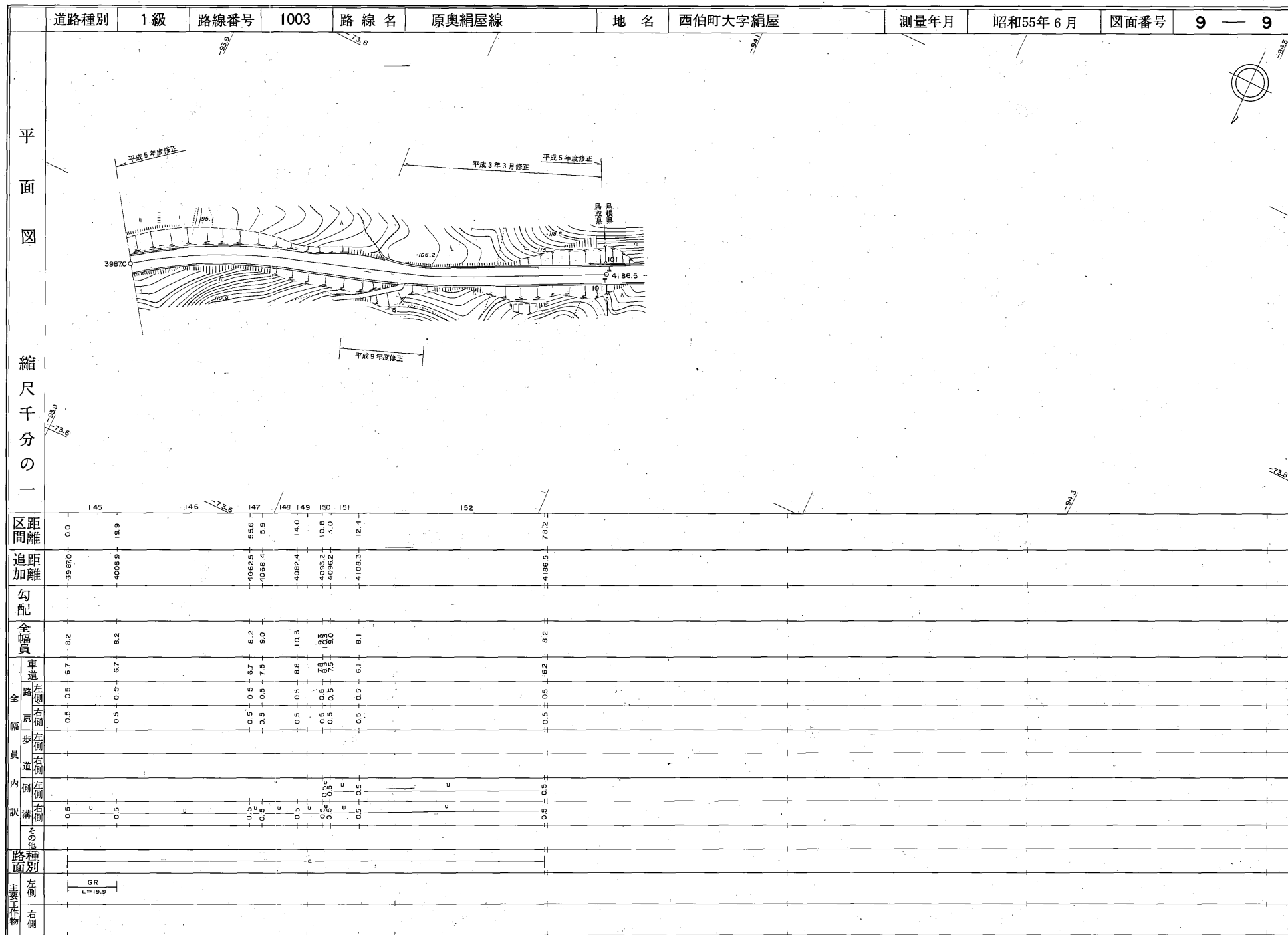
南部町

道路台帳平面図



南部町

道路台帳平面図



南部町