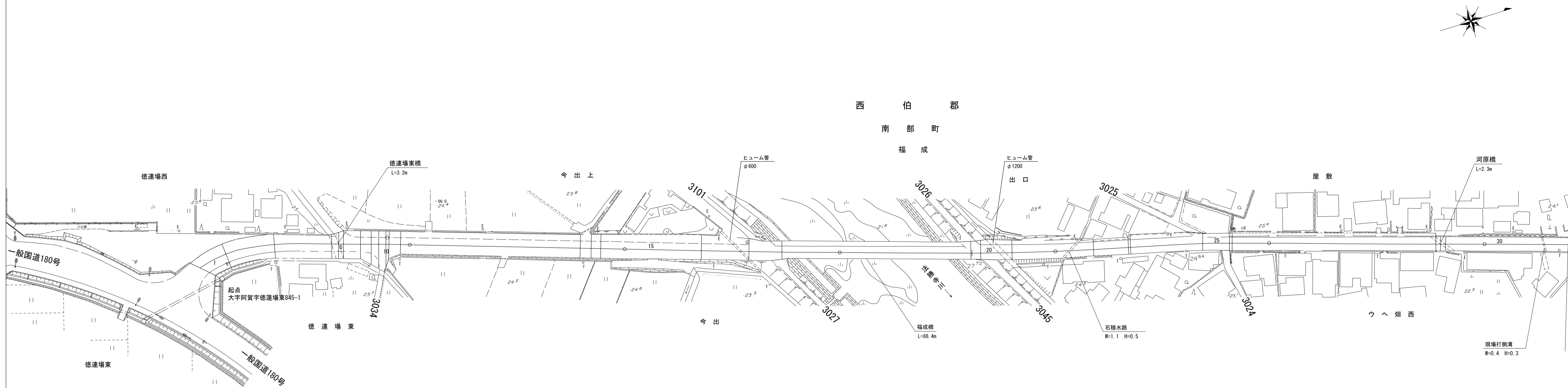


# 道路台帳平面図

路線名 阿賀・東西町線 路線番号 1031 地名 南部町福成 調整年月 平成27年3月 道路種別 1級 図面番号 4-1

平面図

縮尺千分の一



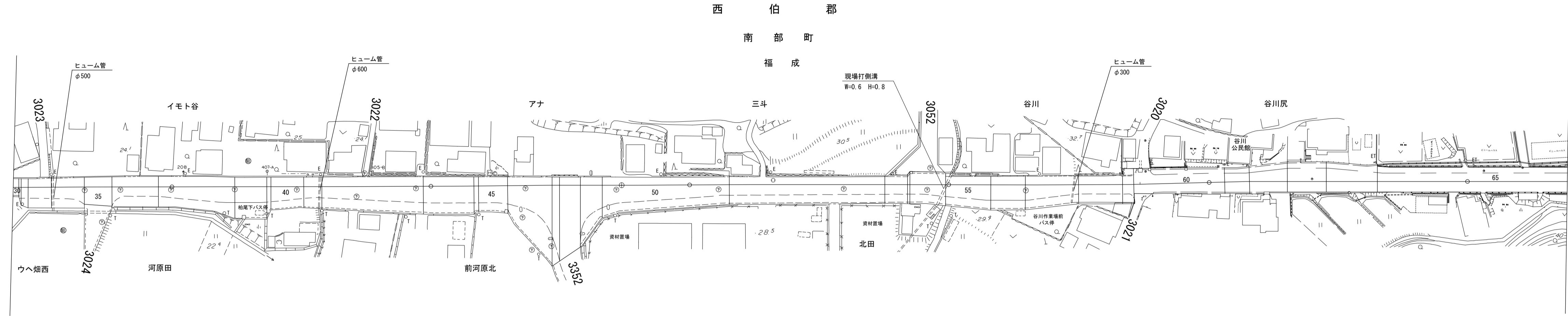

区割番号	1		2		3		4		5		6		7		8		9		10		11		12		13		14		15		16		17		18		19		20		21		22		23		24		25		26		27		28		29		30																																																																																																																																																																																																																																																																																																																																																																																																																																																																																																																																																																																																																																																																																																																																																																																																																																																																																																																																																																																																																																																																																																																																																																																																																																																																																																																																																																																																																																																																																																																																																																																			
単距離	0.0		13.7		23.2		26.8		32.2		37.6		43.0		48.4		53.8		59.2		64.6		70.0		75.4		80.8		86.2		91.6		97.0		102.4		107.8		113.2		118.6		124.0		129.4		134.8		140.2		145.6		151.0		156.4		161.8		167.2		172.6		178.0		183.4		188.8		194.2		199.6		205.0		210.4		215.8		221.2		226.6		232.0		237.4		242.8		248.2		253.6		259.0		264.4		269.8		275.2		280.6		286.0		291.4		296.8		302.2		307.6		313.0		318.4		323.8		329.2		334.6		340.0		345.4		350.8		356.2		361.6		367.0		372.4		377.8		383.2		388.6		394.0		399.4		404.8		410.2		415.6		421.0		426.4		431.8		437.2		442.6		448.0		453.4		458.8		464.2		469.6		475.0		480.4		485.8		491.2		496.6		502.0		507.4		512.8		518.2		523.6		529.0		534.4		539.8		545.2		550.6		556.0		561.4		566.8		572.2		577.6		583.0		588.4		593.8		599.2		604.6		610.0		615.4		620.8		626.2		631.6		637.0		642.4		647.8		653.2		658.6		664.0		669.4		674.8		680.2		685.6		691.0		696.4		701.8		707.2		712.6		718.0		723.4		728.8		734.2		739.6		745.0		750.4		755.8		761.2		766.6		772.0		777.4		782.8		788.2		793.6		799.0		804.4		809.8		815.2		820.6		826.0		831.4		836.8		842.2		847.6		853.0		858.4		863.8		869.2		874.6		880.0		885.4		890.8		896.2		901.6		907.0		912.4		917.8		923.2		928.6		934.0		939.4		944.8		950.2		955.6		961.0		966.4		971.8		977.2		982.6		988.0		993.4		998.8		1004.2		1009.6		1015.0		1020.4		1025.8		1031.2		1036.6		1042.0		1047.4		1052.8		1058.2		1063.6		1069.0		1074.4		1079.8		1085.2		1090.6		1096.0		1101.4		1106.8		1112.2		1117.6		1123.0		1128.4		1133.8		1139.2		1144.6		1150.0		1155.4		1160.8		1166.2		1171.6		1177.0		1182.4		1187.8		1193.2		1198.6		1204.0		1209.4		1214.8		1220.2		1225.6		1231.0		1236.4		1241.8		1247.2		1252.6		1258.0		1263.4		1268.8		1274.2		1279.6		1285.0		1290.4		1295.8		1301.2		1306.6		1312.0		1317.4		1322.8		1328.2		1333.6		1339.0		1344.4		1349.8		1355.2		1360.6		1366.0		1371.4		1376.8		1382.2		1387.6		1393.0		1398.4		1403.8		1409.2		1414.6		1420.0		1425.4		1430.8		1436.2		1441.6		1447.0		1452.4		1457.8		1463.2		1468.6		1474.0		1479.4		1484.8		1490.2		1495.6		1501.0		1506.4		1511.8		1517.2		1522.6		1528.0		1533.4		1538.8		1544.2		1549.6		1555.0		1560.4		1565.8		1571.2		1576.6		1582.0		1587.4		1592.8		1598.2		1603.6		1609.0		1614.4		1619.8		1625.2		1630.6		1636.0		1641.4		1646.8		1652.2		1657.6		1663.0		1668.4		1673.8		1679.2		1684.6		1690.0		1695.4		1700.8		1706.2		1711.6		1717.0		1722.4		1727.8		1733.2		1738.6		1744.0		1749.4		1754.8		1760.2		1765.6		1771.0		1776.4		1781.8		1787.2		1792.6		1798.0		1803.4		1808.8		1814.2		1819.6		1825.0		1830.4		1835.8		1841.2		1846.6		1852.0		1857.4		1862.8		1868.2		1873.6		1879.0		1884.4		1889.8		1895.2		1900.6		1906.0		1911.4		1916.8		1922.2		1927.6		1933.0		1938.4		1943.8		1949.2		1954.6		1960.0		1965.4		1970.8		1976.2		1981.6		1987.0		1992.4		1997.8		2003.2		2008.6		2014.0		2019.4		2024.8		2030.2		2035.6		2041.0		2046.4		2051.8		2057.2		2062.6		2068.0		2073.4		2078.8		2084.2		2089.6		2095.0		2100.4		2105.8		2111.2		2116.6		2122.0		2127.4		2132.8		2138.2		2143.6		2149.0		2154.4		2159.8		2165.2		2170.6		2176.0		2181.4		2186.8		2192.2		2197.6		2203.0		2208.4		2213.8		2219.2		2224.6		2230.0		2235.4		2240.8		2246.2		2251.6		2257.0		2262.4		2267.8		2273.2		2278.6		2284.0		2289.4		2294.8		2300.2		2305.6		2311.0		2316.4		2321.8		2327.2		2332.6		2338.0		2343.4		2348.8		2354.2		2359.6		2365.0		2370.4		2375.8		2381.2		2386.6		2392.0		2397.4		2402.8		2408.2		2413.6		2419.0		2424.4		2429.8		2435.2		2440.6		2446.0		2451.4		2456.8		2462.2		2467.6		2473.0		2478.4		2483.8		2489.2		2494.6		2500.0		2505.4		2510.8		2516.2		2521.6		2527.0		2532.4		2537.8		2543.2		2548.6		2554.0		2559.4		2564.8		2570.2		2575.6		2581.0		2586.4		2591.8		2597.2		2602.6		2608.0		2613.4		2618.8		2624.2		2629.6		2635.0		2640.4		2645.8		2651.2		2656.6		2662.0		2667.4		2672.8		2678.2		2683.6		2689.0		2694.4		2700.0		2705.4		2710.8		2716.2		2721.6		2727.0		2732.4		2737.8		2743.2		2748.6		2754.0		2759.4		2764.8		2770.2		2775.6		2781.0		2786.4		2791.8		2797.2		2802.6		2808.0		2813.4		2818.8		2824.2		2829.6		2835.0		2840.4		2845.8		2851.2		2856.6		2862.0		2867.4		2872.8		2878.2		2883.6		2889.0		2894.4		2900.0		2905.4		2910.8		2916.2		2921.6		2927.0		2932.4		2937.8		2943.2		2948.6		2954.0		2959.4		2964.8		2970.2		2975.6		2981.0		2986.4		2991.8		2997.2		3002.6		3008.0		3013.4		3018.8		3024.2		3029.6		3035.0		3040.4		3045.8		3051.2		3056.6		3062.0		3067.4		3072.8		3078.2		3083.6		3089.0		3094.4		3100.0		3105.4		3110.8		3116.2		3121.6		3127.0		3132.4		3137.8		3143.2		3148.6		3154.0		3159.4		3164.8		3170.2		3175.6		3181.0		3186.4		3191.8		3197.2		3202.6		3208.0		3213.4		3218.8		3224.2		3229.6		3235.0		3240.4		3245.8		3251.2		3256.6		3262.0		3267.4		3272.8		3278.2		3283.6		3289.0		3294.4		3300.0		3305.4		3310.8		3316.2		3321.6		3327.0		3332.4		3337.8		3343.2		3348.6		3354.0		3359.4		3364.8		3370.2		3375.6		3381.0		3386.4		3391.8		3397.2		3402.6		3408.0		3413.4		3418.8		3424.2		3429.6		3435.0		3440.4		3445.8		3451.2		3456.6		3462.0		3467.4		3472.8		3478.2		3483.6		3489.0		3494.4		3500.0		3505.4		3510.8		3516.2		3521.6		3527.0		3532.4		3537.8		3543.2		3548.6		3554.0		3559.4		3564.8		3570.2		3575.6		3581.0		3586.4		3591.8		3597.2		3602.6		3608.0		3613.4		3618.8		3624.2		3629.6		3635.0		3640.4		3645.8		3651.2		3656.6		3662.0		3667.4		3672.8		3678.2		3683.6		3689.0		3694.4		3700.0		3705.4		3710.8		3716.2		3721.6		3727.0		3732.4		3737.8		3743.2		3748.6		3754.0		3759.4		3764.8		3770.2		3775.6		3781.0		3786.4		3791.8		3797.2		3802.6		3808.0		3813.4		3818.8		3824.2		3829.6		3835.0		3840.4		3845.8		3851.2		3856.6		3862.0		3867.4		3872.8		3878.2		3883.6		3889.0		3894.4		3900.0		3905.4		3910.8		3916.2		3921.6		3927.0		3932.4		3937.8		3943.2		3948.6		3954.0		3959.4		3964.8		3970.2		3975.6		3981.0		3986.4		3991.8		3997.2		4002.6		4008.0		4013.4		4018.8		4024.2		4029.6		4035.0		4040.4		4045.8		4051.2		4056.6		4062.0		4067.4		4072.8		4078.2		4083.6		4089.0		4094.4		4100.0		4105.4		4110.8		4116.2		4121.6		4127.0		4132.4		4137.8		4143.2		4148.6		4154.0		4159.4		4164.8		4170.2		4175.6		4181.0		4186.4		4191.8		4197.2		4202.6		4208.0		4213.4		4218.8		4224.2		4229.6		4235.0		4240.4		4245.8		4251.2		4256.6		4262.0		4267.4		4272.8		4278.2	

# 道路台帳平面図

路線名 阿賀・東西町線 路線番号 1031 地名 南部町福成 調整年月 平成27年3月 道路種別 1級 図面番号 4-2

平面図

縮尺千分の一



区割番号	単距離	追加距離	曲線	勾配	全幅	幅員	内訳	路面種類	主要工作物
3031	59.4	639.0			7.5	車道			
33	9.0	653.8			11.3	左			
34	12.8	666.6			10.6	右			
35	10.2	676.8			11.2	左			
36	18.0	694.8			11.3	右			
37	29.3	724.1			15.8	左			
38	12.4	736.5			12.5	右			
39	1.6	738.1			12.5	左			
40	12.9	751.0			11.7	右			
41	6.8	757.8			12.2	左			
42						右			
43	39.3	797.1			13.7	左			
44	19.5	816.6			14.5	右			
45	11.2	829.6			14.0	左			
46	17.2	846.8			32.5	右			
48	8.1	857.8			27.1	左			
49	8.5	866.3			16.3	右			
50		900.0				左			
51	49.1	915.4			10.5	右		As	
52	59.9	975.3			10.7	左			
53	8.8	984.1			11.2	右			
54	13.8	998.8			12.7	左			
55	17.5	1000.0			11.5	右			
56	13.4	1016.3			12.8	左			
57	20.6	1029.7			12.6	右			
58	17.0	1067.3			10.6	左			
59	4.3	1071.6			10.4	右			
60		1100.0				左			
61	34.4	1106.0			10.0	右			
62	9.6	1115.6			10.5	左			
63	14.7	1130.3			11.6	右			
64	15.1	1145.4			11.7	左			
65	19.7	1165.1			10.7	右			
		1200.0				左			
		1238.7			9.6	右			

南部町

# 道路台帳平面図

路線名 阿賀・東西町線 路線番号 1031 地名 南部町福成 調整年月 平成27年3月 道路種別 1級 図面番号 4-3

平面図

縮尺千分の一



区割番号	65		66	67	68	69	70	71	72	73	74	75	76	77	78	79	80	81	82	83	84	85					
単距離	169.2		16.1	15.8	3.6	13.3		32.0	5.5	62.6		126.1	22.0	20.5	4.0	12.0	31.8	30.5	32.7	3.5	11.4	21.3					
追加距離	1238.7	1300.0	1334.3	1350.4	1365.2	1368.8	1383.1	1400.0	1415.1	1420.6	1483.2	1500.0	1600.0	1609.3	1631.3	1651.8	1655.8	1667.8	1699.6	1700.0	1730.1	1759.8	1776.0	1787.4	1800.0	1808.7	1810.6
曲線																											
勾配																											
全幅																											
幅員内訳	車道																										
	路左																										
	路右																										
	歩左																										
	歩右																										
	溝																										
その他																											
路面種類	As																										
主要工作物	左	GP L=29.6m BSC L=26.8m GP L=52.1m BSC L=49.0m GP L=13.0m BSC L=28.7m BSC L=22.8m BSC L=30.5m										BSC L=27.8m BSC L=8.6m BSC L=37.2m BSC L=32.2m BSC L=7.9m BSC L=7.0m BSC L=15.6m BSC L=6.0m BSC L=9.5m BSC L=11.7m															
	右	GR L=29.8m GR L=14.5m GR L=38.6m GR L=18.5m										GR L=14.7m															

南部町

# 道路台帳平面図

路線名		阿賀・東西町線		路線番号	1031	地名	南部町福成	調整年月	平成27年3月	道路種別	1級	図面番号	4-4																												
平面図 縮尺千分の一																																									
	区割番号			85	86	87	88	89	90	91	92	93	94	95	96	97	98	99	100	101	102	103	104	105	106	107	108	109	110	111	112	113	114	115	116	117	118	119			
	単距離			5.6		14.8	5.2	7.0	6.9	7.9	41.7	13.2	22.6	15.3	17.9	74.0	14.4	18.3	4.4	5.1	2100.0	28.4	6.6	3.2	5.9	1.3	14.7	16.4	23.1	2200.0	68.9	34.1	34.4	42.7	16.6	5.6	4.5				
	追加距離			1810.6	1814.3	1829.1	1834.3	1841.3	1848.2	1856.1	1897.8	1911.0	1933.6	1948.9	1966.8	2040.8	2055.2	2071.7	2075.7	2079.9	2085.0	2100.0	2114.4	2123.0	2126.2	2132.1	2133.4	2156.1	2167.1	2190.2	2200.0	2259.1	2293.2	2300.0	2327.6	2370.3	2386.9	2392.5	2397.0		
	曲線																																								
	勾配																																								
	全幅			14.4		13.3	12.5	13.7	14.2	14.8	13.4	11.4	10.9	9.7	8.4	9.2	11.6	11.9	10.9			14.8	15.7	14.8	11.7		11.9	10.1	9.6	10.2	9.6	9.9	9.9	12.1	12.1	12.1	15.9				
	幅員内訳	車道			6.1		6.0	6.0	6.1	6.0	6.1	6.0	6.0	6.0	6.0	6.0	6.0	6.0	6.1	6.1	6.2	6.0	6.5	6.5	6.5	6.5	6.5	6.5	6.1	6.0	6.0	6.0	6.1	6.0	6.0	6.0	6.0	6.0	6.0	6.0	
		路肩	左	右	0.5	0.5	1.4	0.9	0.8	0.8	0.8	0.8	1.8	1.2	1.3	0.8	0.8	0.9	0.5	0.5	0.6	0.5	0.5	0.5	0.5	0.5	0.5	0.5	0.5	0.5	0.5	0.5	0.5	0.5	0.5	0.5	0.5	0.5	0.5	0.5	
		歩道	左	右	2.7	2.3	3.9	2.0	2.0	3.1	2.8	2.4	2.5	1.6	1.6	1.9	1.8	1.7	2.3	2.1	2.1	2.1	2.9	2.8	2.8	2.7	2.9	2.1	1.8	2.0	1.5	2.0	1.5	2.0	2.6	4.8	5.4	3.9	4.0		
		側溝	左	右	(0.4)	(0.6)	(0.6)	(0.6)	(0.6)	(0.6)	(0.6)	(0.4)	(0.6)	(0.6)	(0.6)	(0.6)	(0.6)	(0.6)	(0.6)	(0.6)	(0.6)	(0.6)	(0.6)	(0.6)	(0.6)	(0.6)	(0.6)	(0.6)	(0.6)	(0.6)	(0.6)	(0.6)	(0.6)	(0.6)	(0.6)	(0.6)	(0.6)	(0.6)	(0.6)	(0.6)	(0.6)
		その他			2.5		3.3	3.3	3.6	3.6	3.8	3.2					2.5		2.6				7.3																		
	路面種類	As																																							
主要工作物	左	BSC L=3.7m		BSC L=17.8m		BSC L=28.8m		BSC L=44.1m		BSC L=56.4m		GR L=13.0m BSC L=30.8m		GR L=24.8m BSC L=24.8m		GR L=52.7m BSC L=66.5m		GR L=30.3m BSC L=31.0m		GR L=29.0m BSC L=31.7m		GP L=50.2m BSC L=72.9m		BSC L=27.2m																	
	右	GR L=74.0m													BSC L=4.5m																										

南部町