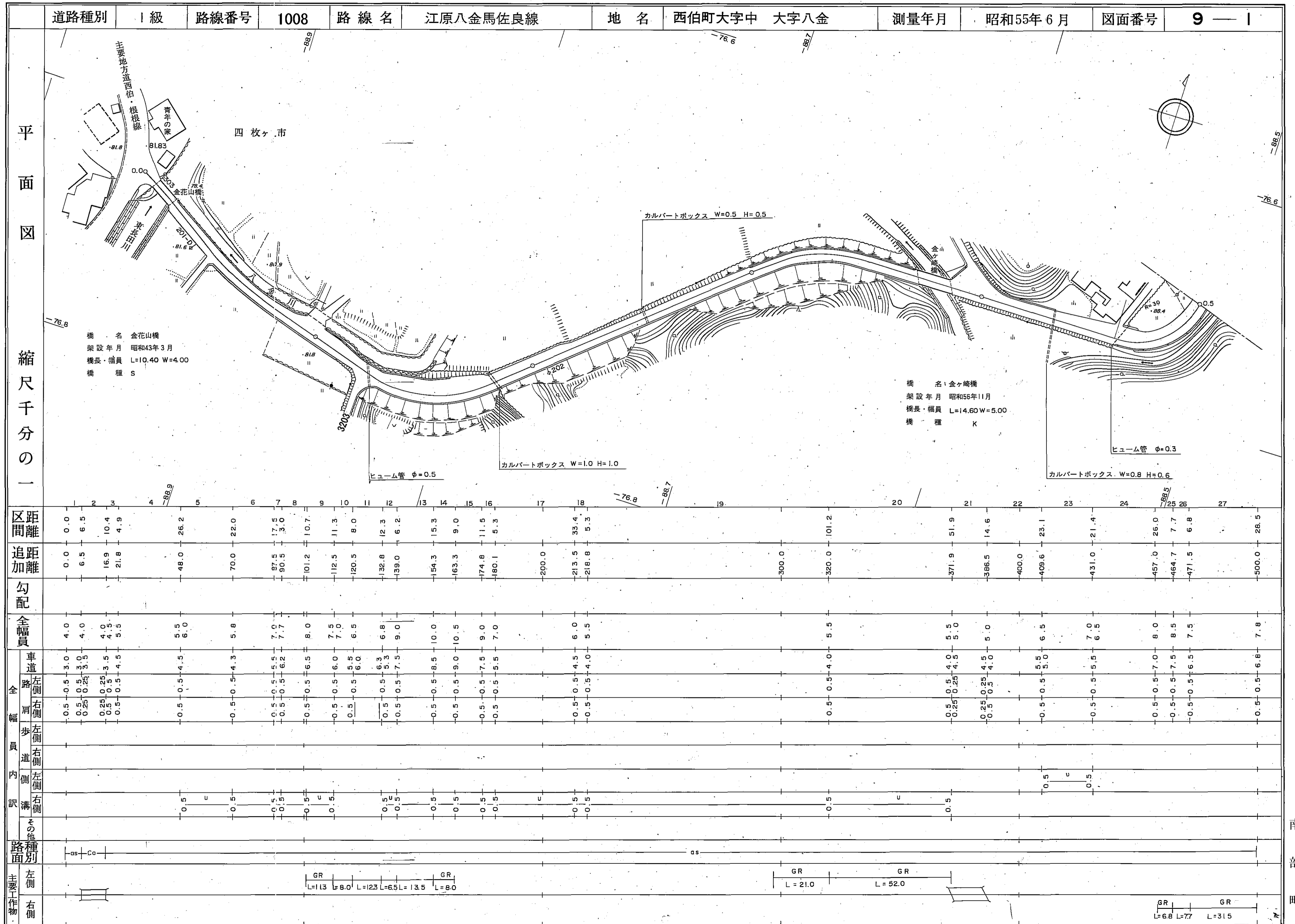


道路台帳平面図



調査年月日 昭和58年2月21日
調査年月日 昭和63年3月31日

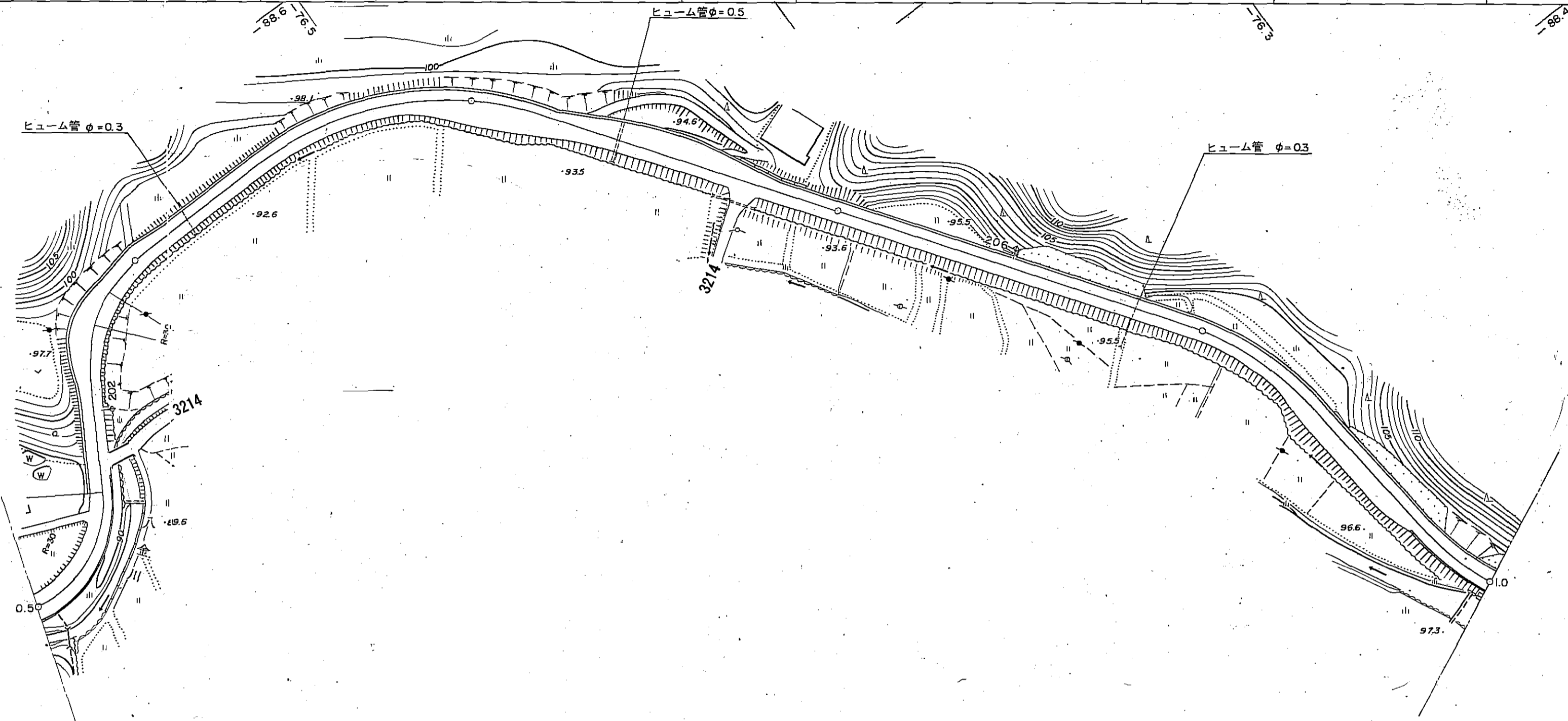
アジア航測株式会社調製

南部町

道路台帳平面図

道路種別 | Ⅰ級 | 路線番号 | 1008 | 路線名 | 江原八金馬佐良線 | 地名 | 西伯町大字八金 | 測量年月 | 昭和55年6月 | 図面番号 | 9-2

平面図
縮尺千分の一




区間	距離		勾配	全幅員	車道		歩道		内側	外側	溝	その他	路面	主要	右側
	距離	追加			左側	右側	左側	右側							
28	0.0	500.0		7.8	0.5	0.5	0.5	0.5							
29	23.0	523.0		6.5	0.5	0.5	0.5	0.5							
30	13.7	536.7		5.7	0.5	0.5	0.5	0.5							
30-1	6.7	543.4		6.2	0.5	0.5	0.5	0.5							
30-2	4.1	547.5		6.2	0.5	0.5	0.5	0.5							
30-3	4.1	547.5		6.2	0.5	0.5	0.5	0.5							
31	2.5	560.0		6.2	0.5	0.5	0.5	0.5							
32	5.2	565.2		7.0	0.5	0.5	0.5	0.5							
33	8.8	574.0		9.0	0.5	0.5	0.5	0.5							
34	5.0	579.0		9.7	0.5	0.5	0.5	0.5							
35	7.4	586.4		9.0	0.5	0.5	0.5	0.5							
36	4.4	590.8		7.7	0.5	0.5	0.5	0.5							
37	11.2	602.0		7.0	0.5	0.5	0.5	0.5							
38	9.6	611.6		6.0	0.5	0.5	0.5	0.5							
39	68.4	680.0		6.0	0.5	0.5	0.5	0.5							
40	9.0	689.0		7.0	0.5	0.5	0.5	0.5							
41	11.0	700.0		9.0	0.5	0.5	0.5	0.5							
42	3.4	703.4		9.5	0.5	0.5	0.5	0.5							
43	9.6	713.0		9.0	0.5	0.5	0.5	0.5							
44	9.2	722.2		7.5	0.5	0.5	0.5	0.5							
45	10.2	732.4		7.5	0.5	0.5	0.5	0.5							
46	14.6	747.0		9.0	0.5	0.5	0.5	0.5							
47	5.8	752.8		9.5	0.5	0.5	0.5	0.5							
48	1.9	754.7		9.5	0.5	0.5	0.5	0.5							
49	7.6	770.9		7.8	0.5	0.5	0.5	0.5							
50	7.9	778.8		6.7	0.5	0.5	0.5	0.5							
51	4.5	783.3		5.8	0.5	0.5	0.5	0.5							
52	26.2	809.5		6.0	0.5	0.5	0.5	0.5							
53	13.5	923.0		6.0	0.5	0.5	0.5	0.5							
54	7.5	930.5		7.0	0.5	0.5	0.5	0.5							
55	6.0	936.5		7.5	0.5	0.5	0.5	0.5							
56	18.1	954.6		7.5	0.5	0.5	0.5	0.5							
57	11.2	965.8		7.8	0.5	0.5	0.5	0.5							
58	5.6	971.4		7.0	0.5	0.5	0.5	0.5							
59	5.1	976.5		6.0	0.5	0.5	0.5	0.5							
60	23.5	1000.0		6.5	0.5	0.5	0.5	0.5							

南部町

調査年月日 昭和58年2月21日
調査年月日 昭和63年3月31日

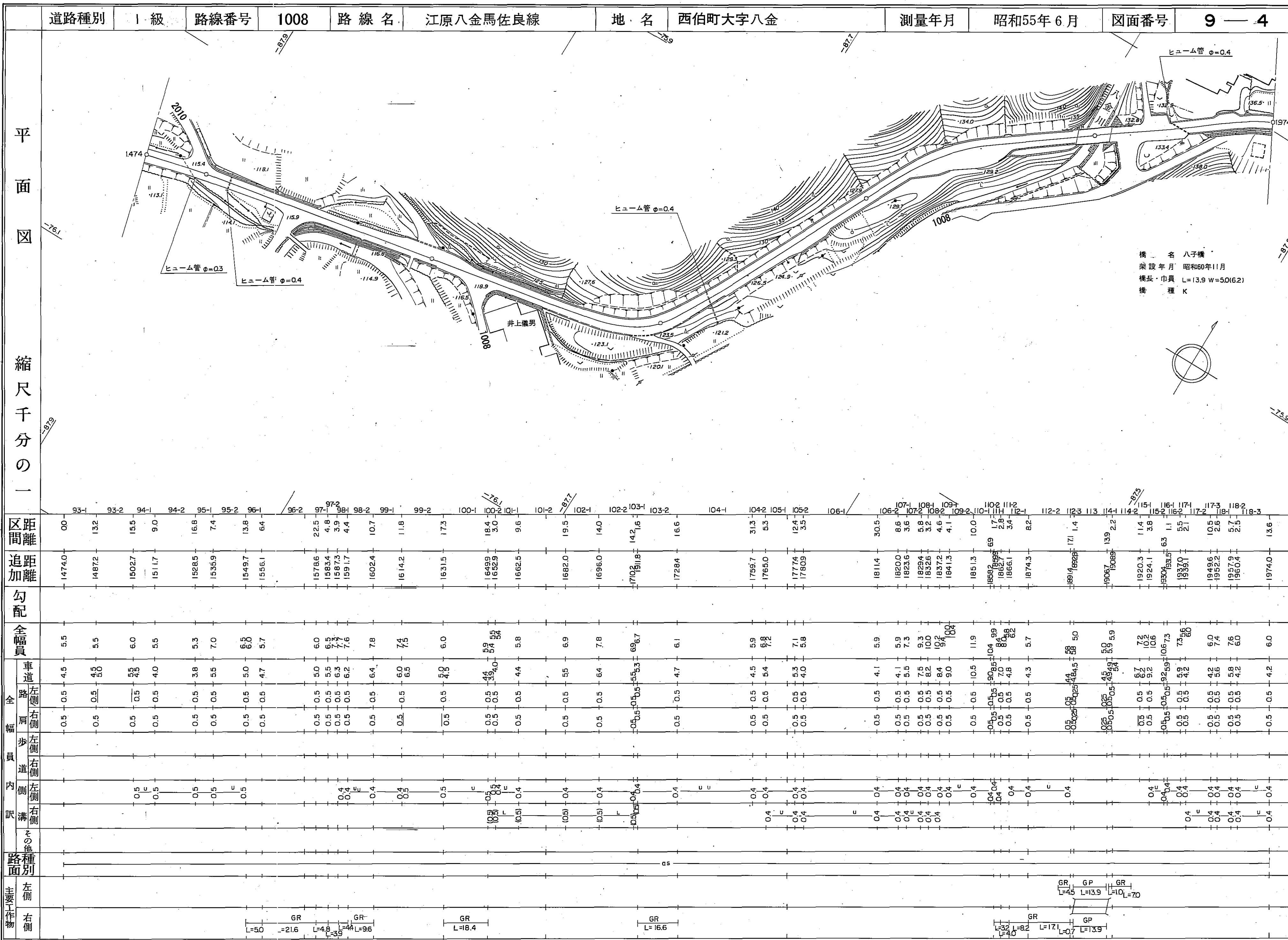
アジア航測株式会社調製

道路台帳平面図



南部町

道路台帳平面図



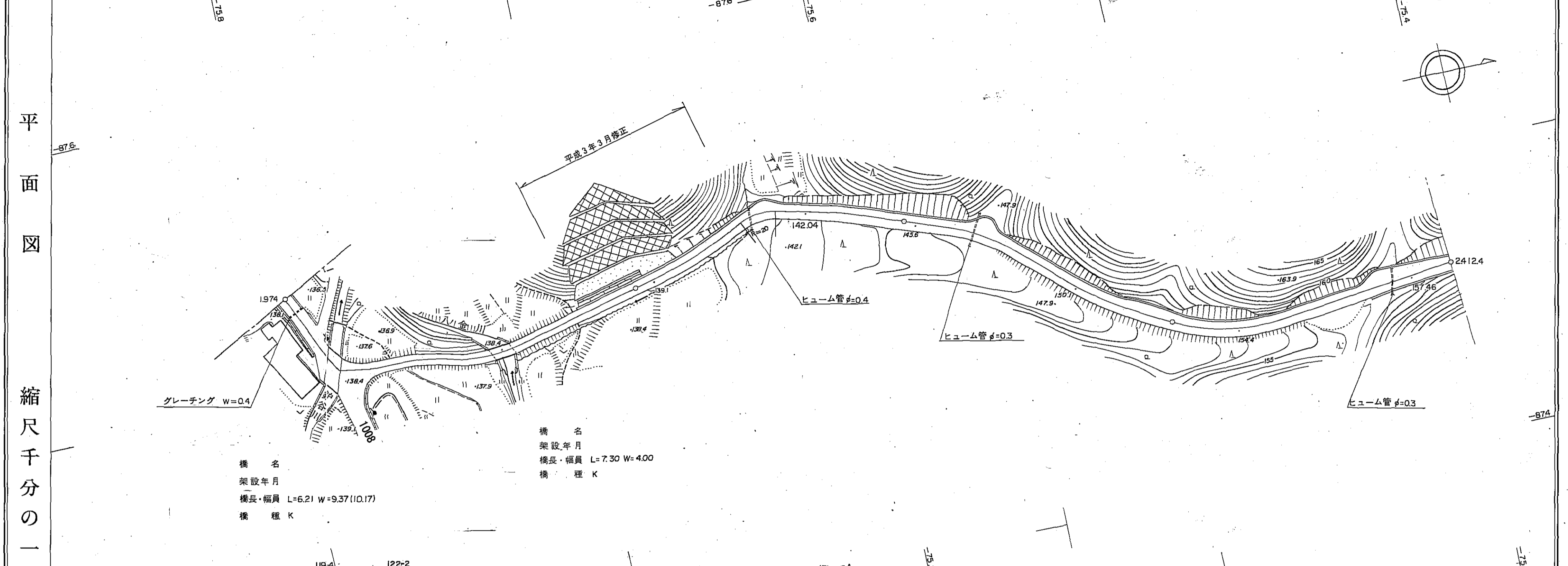
調査年月日 昭和63年3月31日

アジア航測株式会社調製

南部町

道路台帳平面図

道路種別	I 級	路線番号	1008	路線名	江原八金馬佐良線	地名	西伯町大字八金	測量年月	昭和55年6月	図面番号	9—5
------	-----	------	------	-----	----------	----	---------	------	---------	------	-----



橋名
架設年月
橋長・幅員 L=6.21 W=9.37(10.17)
橋種 K

橋名
架設年月
橋長・幅員 L=7.30 W=4.00
橋種 K

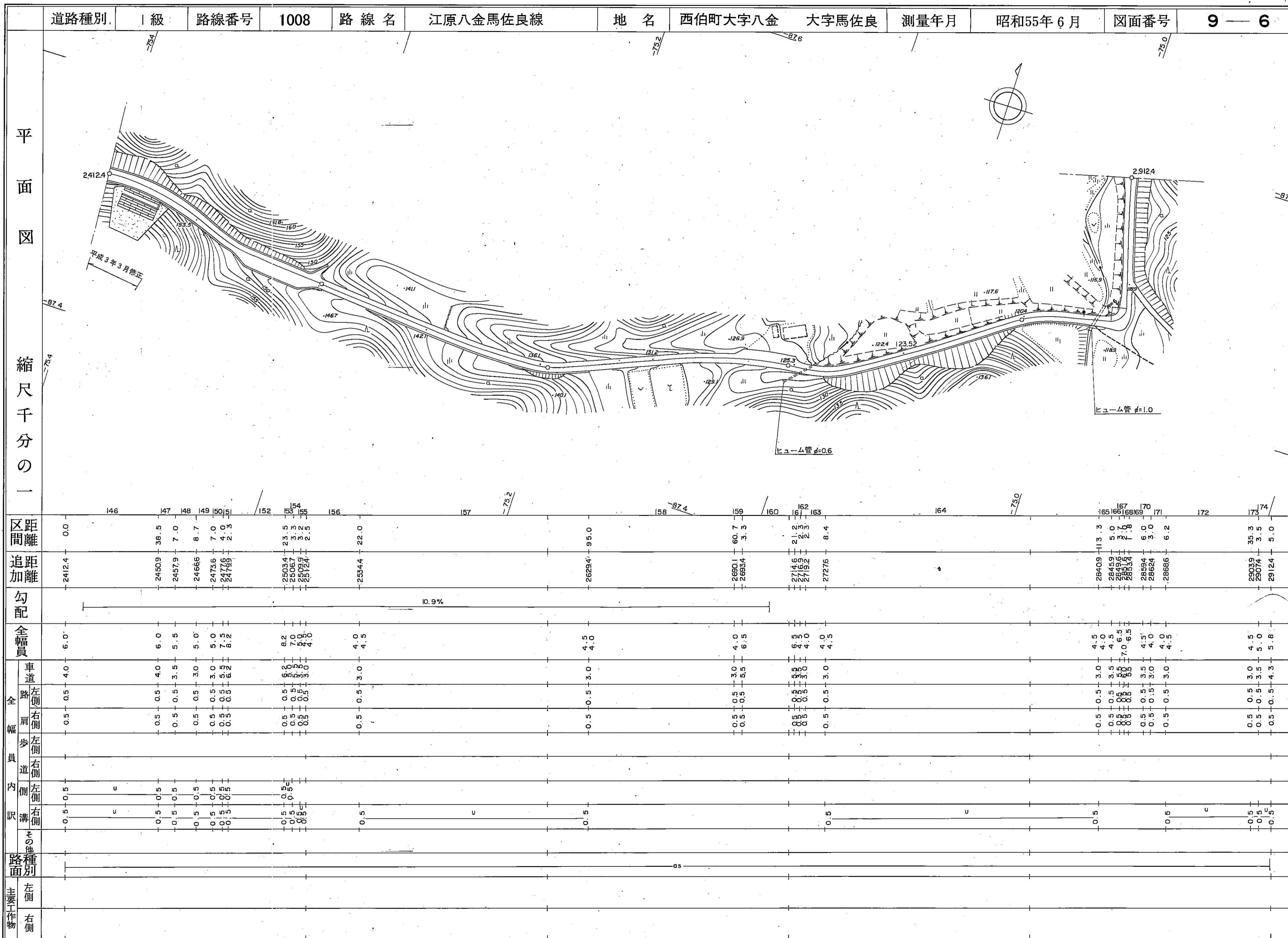
区間	距離		勾配	全幅員	全幅員内				路面	主要工作物
	追	加			車道	左側	右側	その他		
	00	1974.0		6.0	0.5	0.5	4.2	0.4	GR L=6.21	
	01	1979.9		6.0	0.5	0.5	4.6	0.4		
	02	1987.5		6.2	0.5	0.5	4.8	0.4		
	03	1994.9		5.5	0.5	0.5	4.5	0.4		
	04	1999.1		5.5	0.5	0.5	4.5	0.4		
	05	2005.3		9.37	0.25	0.25	8.87			
	06	2016.6		5.0	0.5	0.5	4.0			
	07	2019.8		4.5	0.5	0.5	3.5			
	08	2025.1		4.0	0.5	0.5	3.0			
	09	2057.8		4.0	0.5	0.5	3.0			
	10	2065.1		4.0	0.25	0.25	3.5			
	11	2090.4		4.5	0.5	0.5	3.0			
	12	2102.2		5.0	0.5	0.5	3.5			
	13	2106.5		5.1	0.5	0.5	3.6			
	14	2152.7		5.5	0.5	0.5	4.0			
	15	2159.1		6.0	0.5	0.5	4.5			
	16	2163.6		7.5	0.5	2.5	6.0			
	17	2168.9		6.0	0.5	0.5	4.5			
	18	2172.0		5.5	0.5	0.5	4.0			
	19	2232.4	8.0%	5.5	0.5	0.5	4.0			
	20	2239.7		9.5	0.5	0.5	8.0			
	21	2244.4		6.0	0.5	0.5	4.5			
	22	2247.6		5.5	0.5	0.5	4.0			
	23	2294.6		5.5	0.5	0.5	4.0			
	24	2298.7		7.0	0.5	0.5	5.5			
	25	2305.1		7.0	0.5	0.5	5.5			
	26	2316.4		5.5	0.5	0.5	4.0			
	27	2356.4		5.5	0.5	0.5	4.0			
	28	2379.4		5.5	0.5	0.5	4.0			
	29	2382.6		7.0	0.5	0.5	5.5			
	30	2386.4		9.0	0.5	0.5	7.0			
	31	2399.4		7.5	0.5	0.5	5.5			
	32	2412.4		6.0	0.5	0.5	4.0			

調査年月日 昭和58年2月21日
調査年月日 昭和63年3月31日

アジア航測株式会社調製

南部町

道路台帳平面図



調査年月日 昭和58年 2月21日
 調査年月日 昭和63年 3月31日

アジア航測株式会社調製

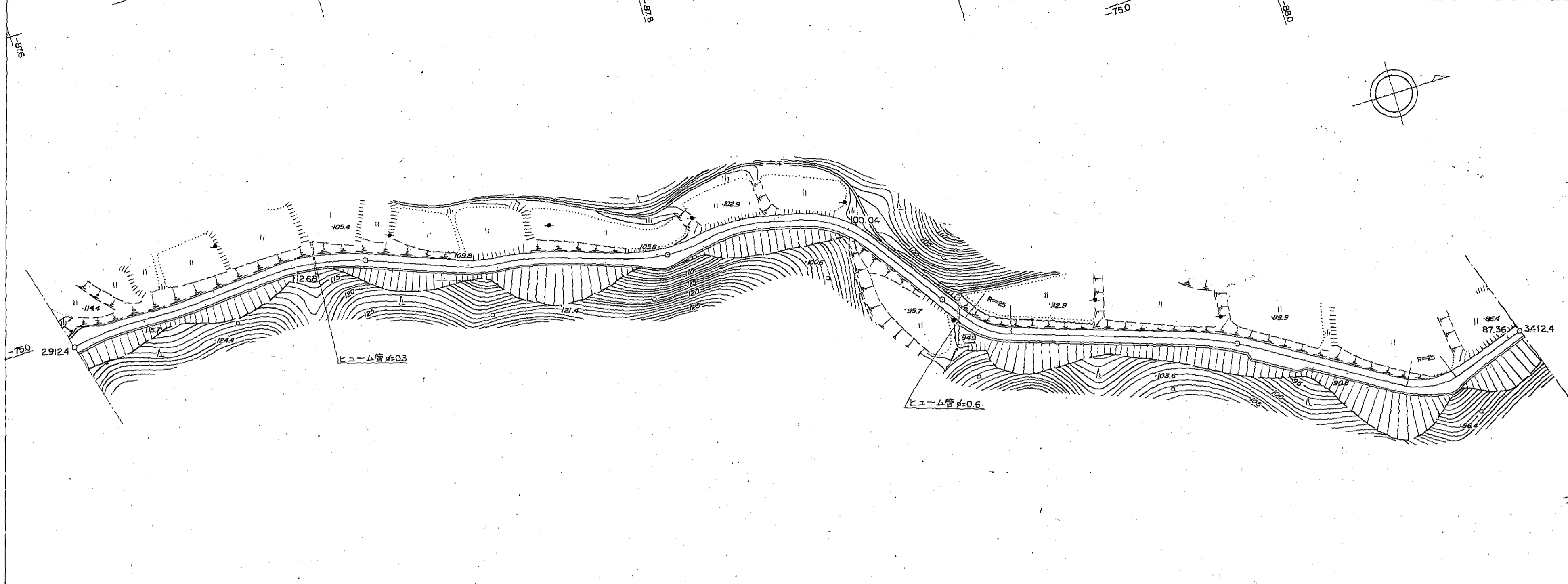
南部町

道路台帳平面図

道路種別	I 級	路線番号	1008	路線名	江原八金馬佐良線	地名	西伯町大字馬佐良	測量年月	昭和55年6月	図面番号	9—7
------	-----	------	------	-----	----------	----	----------	------	---------	------	-----

平面図

縮尺千分の一

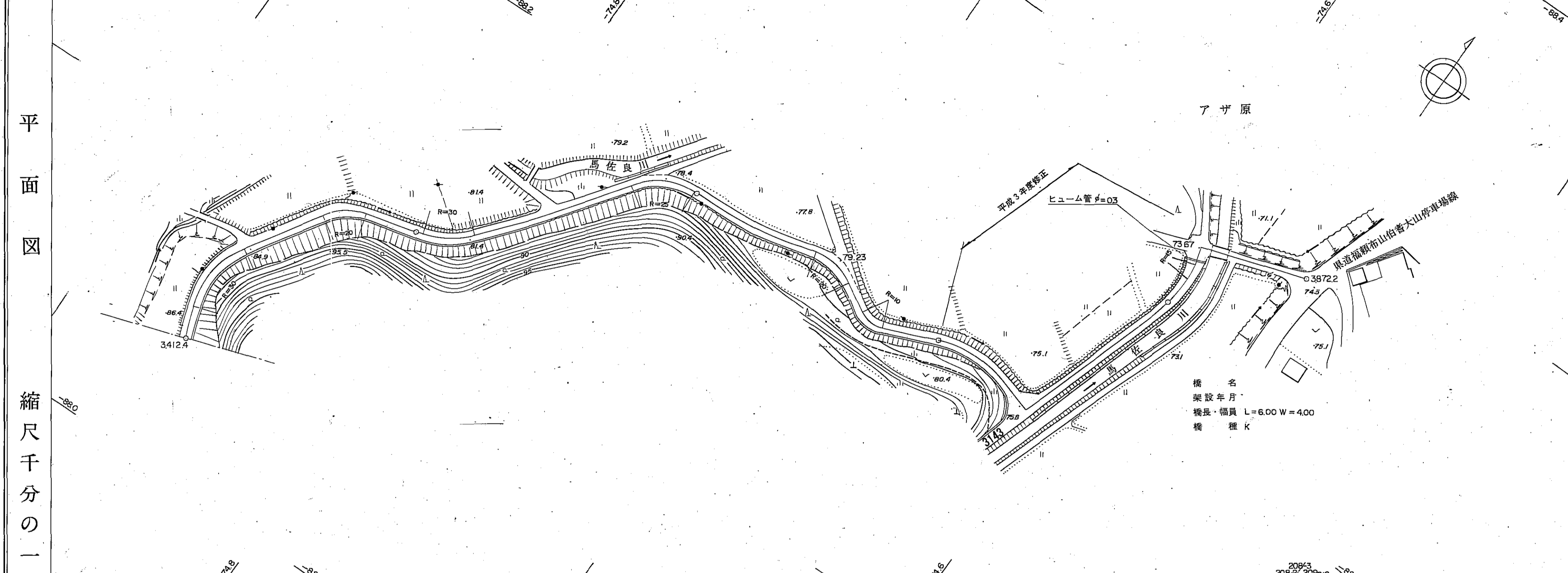


区間	距離		勾配	全幅員	全幅員内				路種別	主要工物
	追	加			車道	左側	右側	左側		
175	0.0	2912.4		5.8	0.5	0.5	3.0	0.5		
176	5.0	2917.4		7.0	0.5	0.5	5.5	0.5		
177	5.5	2922.9		5.0	0.5	0.5	3.5	0.5		
178	4.5	2927.4		4.5	0.5	0.5	3.0	0.5		
179	85.0	3012.4		4.5	0.5	0.5	3.0	0.5		
180	87.0	3099.4		4.5	0.5	0.5	3.0	0.5		
181	3.8	3103.2		5.0	0.5	0.5	3.5	0.5		
182	7.2	3110.4		7.0	3.0	0.5	5.5	0.5		
183	9.7	3120.1		5.0	0.5	0.5	3.5	0.5		
184	17.3	3137.4	10.2%	4.5	0.5	0.5	3.0	0.5		
185	40.0	3177.4		4.0	0.5	0.5	3.0	0.5		
186	35.0	3212.4		4.0	0.5	0.5	3.0	0.5		
187	9.5	3221.9		4.5	0.5	0.5	3.0	0.5		
188	90.5	3312.4		4.5	0.5	0.5	3.0	0.5		
189	6.0	3318.4		6.5	0.5	0.5	5.0	0.5		
190	15.2	3333.6		6.5	0.5	0.5	5.0	0.5		
191	32.8	3366.4		4.5	0.5	0.5	3.0	0.5		
192	9.7	3376.1		5.0	0.5	0.5	3.5	0.5		
193	7.8	3383.9		7.0	0.5	0.5	5.5	0.5		
194	7.7	3391.6		5.0	0.5	0.5	3.5	0.5		
195	12.8	3404.4		4.5	0.5	0.5	3.0	0.5		
	8.0	3412.4		4.5	0.5	0.5	3.0	0.5		

南部町

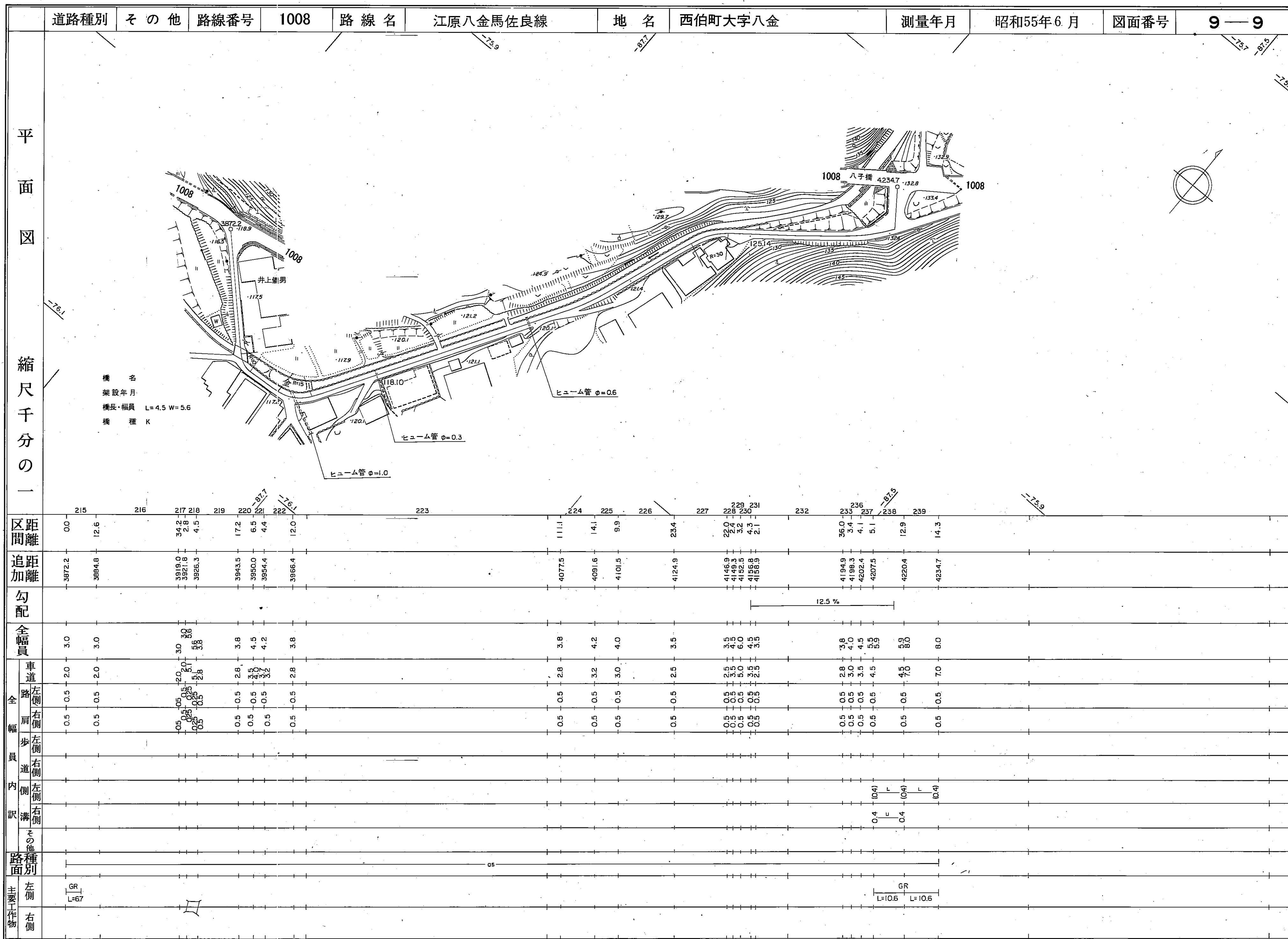
道路台帳平面図

道路種別	I級	路線番号	1008	路線名	江原八金馬佐良線	地名	西伯町大字馬佐良	測量年月	昭和55年6月	図面番号	9—8
------	----	------	------	-----	----------	----	----------	------	---------	------	-----



縮尺千分の一	距離	196	197	198	199	200	201	202	203	204	205	206-1	206-2	207-1	207-2	207-3	207-4	208-1	208-2	208-3	208-4	209-1	209-2	209-3	209-4	210-1	210-2	210-3	210-4	211	212	213	214
	追加距離	0.0	3.5	11.8	21.3	36.4	44.5	58.7	54.3	66.3	33.7	90.2	92.2	13.3	15.0	31.6	7.6	8.5	5.3	1.4	4.0	2.6	1.7	2.2	6.0	19.5	8.6						
勾配	全幅員	4.0	4.5	5.5	6.0	5.5	4.5	4.0	4.5	4.5	4.0	4.5	4.2	3.8	3.9	4.7	4.5	5.0	9.1	7.8	4.0	4.0	4.0	3.3	3.3	3.3							
	車道	3.0	3.0	3.5	4.0	4.0	3.0	3.0	3.0	3.0	3.0	3.0	3.2	2.8	2.9	3.7	3.5	4.0	5.0	7.2	6.8	4.0	4.0	2.3	2.3	2.3							
全幅員	左側	0.5	0.5	0.5	0.5	0.5	0.5	0.5	0.5	0.5	0.5	0.5	0.5	0.5	0.5	0.5	0.5	0.5	0.5	0.5	0.5	0.5	0.5	0.5	0.5	0.5	0.5						
	右側	0.5	0.5	0.5	0.5	0.5	0.5	0.5	0.5	0.5	0.5	0.5	0.5	0.5	0.5	0.5	0.5	0.5	0.5	0.5	0.5	0.5	0.5	0.5	0.5	0.5	0.5						
歩道	左側	0.5	0.5	0.5	0.5	0.5	0.5	0.5	0.5	0.5	0.5	0.5	0.5	0.5	0.5	0.5	0.5	0.5	0.5	0.5	0.5	0.5	0.5	0.5	0.5	0.5	0.5						
	右側	0.5	0.5	0.5	0.5	0.5	0.5	0.5	0.5	0.5	0.5	0.5	0.5	0.5	0.5	0.5	0.5	0.5	0.5	0.5	0.5	0.5	0.5	0.5	0.5	0.5	0.5						
内溝	左側	0.5	0.5	0.5	0.5	0.5	0.5	0.5	0.5	0.5	0.5	0.5	0.5	0.5	0.5	0.5	0.5	0.5	0.5	0.5	0.5	0.5	0.5	0.5	0.5	0.5	0.5						
	右側	0.5	0.5	0.5	0.5	0.5	0.5	0.5	0.5	0.5	0.5	0.5	0.5	0.5	0.5	0.5	0.5	0.5	0.5	0.5	0.5	0.5	0.5	0.5	0.5	0.5	0.5						
路面	左側	0.5	0.5	0.5	0.5	0.5	0.5	0.5	0.5	0.5	0.5	0.5	0.5	0.5	0.5	0.5	0.5	0.5	0.5	0.5	0.5	0.5	0.5	0.5	0.5	0.5	0.5						
	右側	0.5	0.5	0.5	0.5	0.5	0.5	0.5	0.5	0.5	0.5	0.5	0.5	0.5	0.5	0.5	0.5	0.5	0.5	0.5	0.5	0.5	0.5	0.5	0.5	0.5	0.5						

道路台帳平面図



南部町