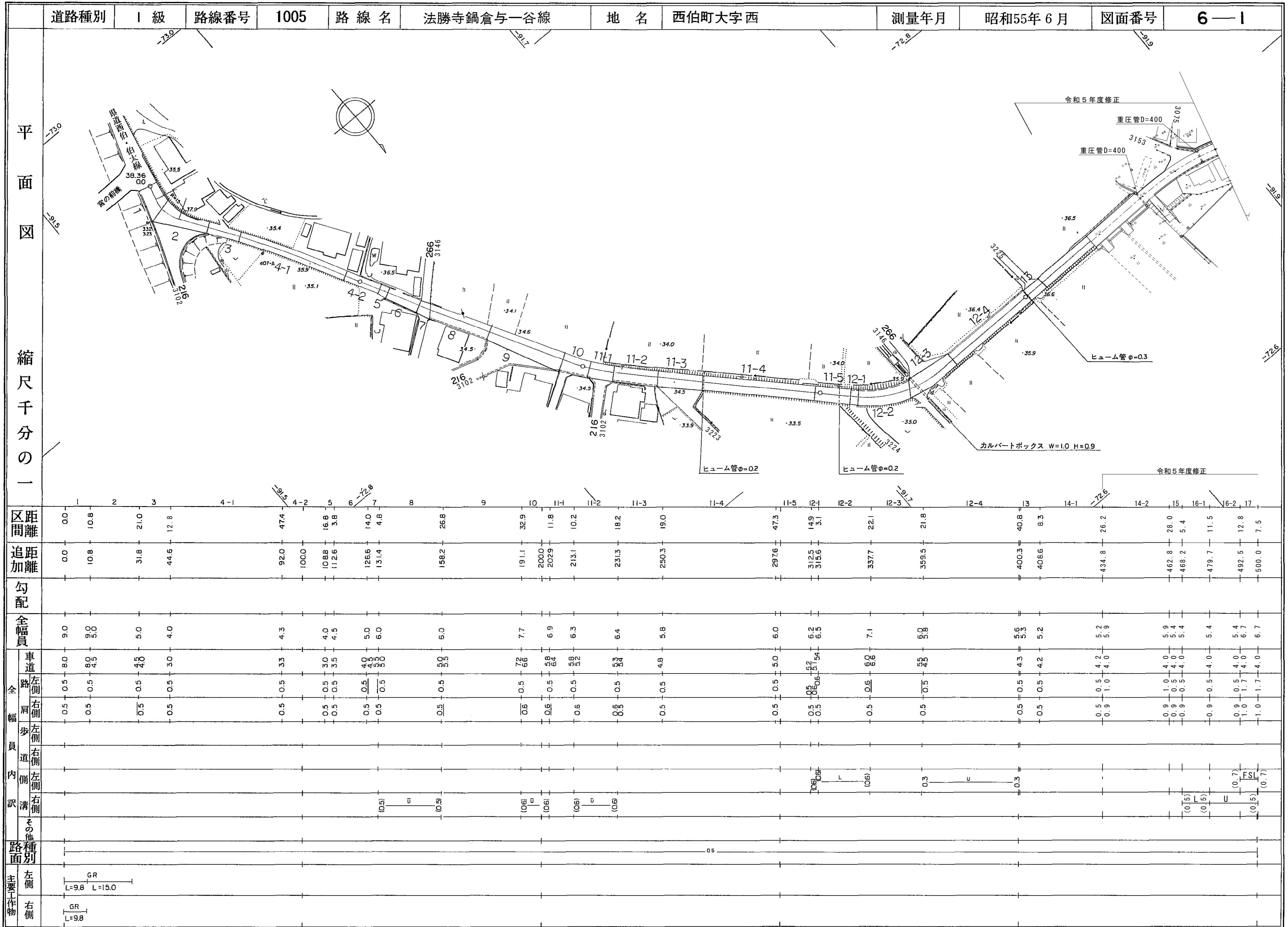


# 道路台帳平面図



南部町

# 道 路 台 帳

路線名	法勝寺鍋倉与一線	路線番号	1005	地名	南部町西	調整年月	平成20年2月	道路種別	1級	図面番号	6-2
-----	----------	------	------	----	------	------	---------	------	----	------	-----

平面図  
縮尺千分の一



区割番号	令和5年度修正																																								
	18-1	18-2	18-3	18-4	19-1	19-2	19-3	20	21	22	23																														
単距離	0.0	2.5	6.3	9.3	9.7	14.0	24.5	5.0	20.0	20.0	10.3	9.7	20.0	13.8	6.2	9.1	10.9	4.8	15.2	9.7	10.3	14.5	5.5	20.0	20.0	20.0	20.0	20.0	20.0	20.0	20.0	26.7	7.7	10.4							
追加距離	500.0	507.7	516.0	525.3	535.0	549.0	573.5	578.5	598.5	618.5	628.8	638.5	658.5	672.3	678.5	687.6	698.5	703.3	718.5	728.2	738.5	753.0	758.5	778.5	798.5	818.5	838.5	853.5	861.9	874.5	879.5	899.5	908.6	919.5	939.5	956.7	983.4	991.1	1001.5		
曲線																																									
勾配																																									
全幅	6.7	6.7	7.0	7.0	6.9	6.8	6.0	5.0	5.5	6.1	8.3	6.7	6.8	4.8	8.7	9.7	9.0	8.4	9.2	8.3	8.8	5.8	5.7	6.0	6.0	12.7	16.3	5.0	4.0	4.0	9.0	6.8	6.2	6.3	7.0	6.7	7.0	7.0			
幅員内訳	車道	4.0	4.0	4.0	4.0	4.0	4.0	4.0	4.0	4.0	5.1	5.3	5.2	4.8	4.8	4.8	4.5	4.4	4.3	4.3	4.3	4.2	4.2	4.0	4.0	4.0	4.0	4.0	3.0	3.0	4.0	4.0	4.0	6.0	5.7	6.0	6.0				
	路左	1.7	1.7	2.0	2.0	1.9	1.6	1.0	1.0	0.5	0.5	1.0	1.0	1.0	1.0	1.0	1.0	1.0	1.0	1.0	1.0	1.0	1.0	1.0	1.0	1.0	1.0	0.5	0.5	0.5	0.5	0.5	0.5	0.5	0.5	0.5	0.5	0.5	0.5		
	路右	1.0	1.0	1.0	1.0	1.0	1.0	0.5	0.5	0.5	0.5	0.5	0.5	0.5	0.5	0.5	0.5	0.5	0.5	0.5	0.5	0.5	0.5	0.5	0.5	0.5	0.5	0.5	0.5	0.5	0.5	0.5	0.5	0.5	0.5	0.5	0.5	0.5	0.5		
	歩左																																								
	歩右																																								
	側溝	(0.7)	(0.7)	FSL	(0.7)	(0.5)	(0.7)	(0.5)		(0.5)													(0.5)	0.5																	
その他											1.5				2.4	3.4	3.4	3.0	2.5	3.4	2.5	3.0																			
路面種類																																									
主要工作物	左																																								
右																							as																		

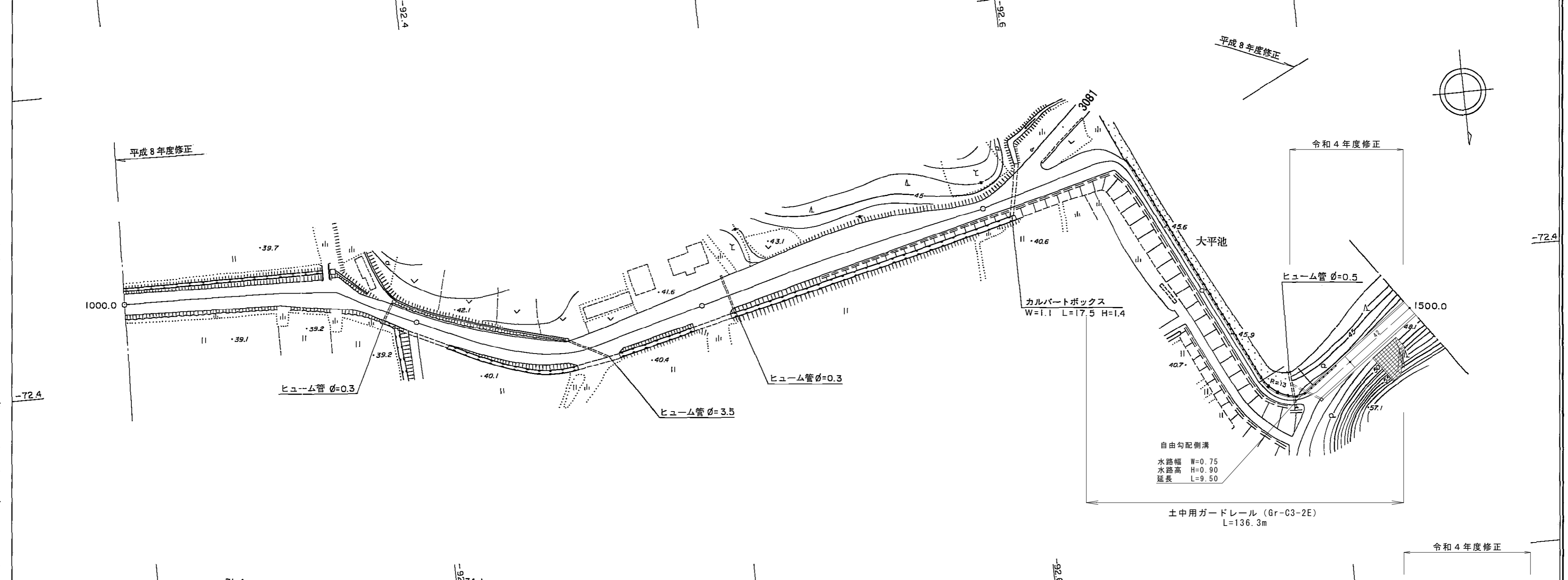
南部町

# 道路台帳平面図

道路種別	その他	路線番号	1005	路線名	法勝寺鍋倉与一谷線	地名	西伯町大字鍋倉	測量年月	平成9年3月	図面番号	6-3
------	-----	------	------	-----	-----------	----	---------	------	--------	------	-----

平面図

縮尺千分の一

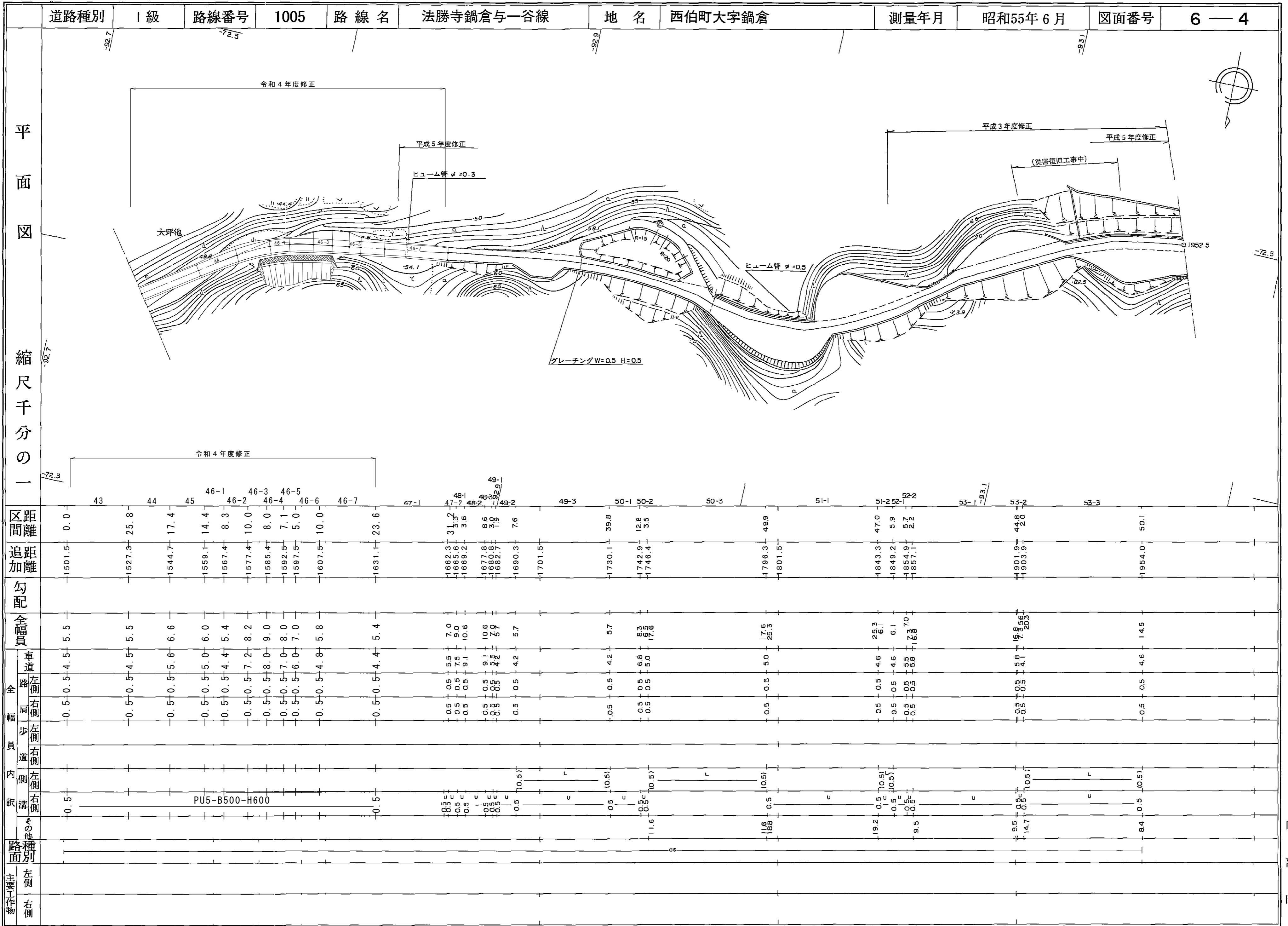


区間	距離		追加距離		勾配	全幅員	全幅員					路種別	主要工作物
	左側	右側	左側	右側			車道	左側	右側	歩道	内		
31-1	0.0		1001.5			7.0	6.0	0.5	0.5				
31-2	51.4		1052.9			7.5	6.5	0.5	0.5				
31-3	5.7		1058.6			8.5	7.5	0.5	0.5				
31-4	7.3		1068.3			10.0	9.0	0.5	0.5				
32-1	21.4		1070.6			11.0	10.0	0.5	0.5				
32-2	7.6		1080.6			5.7	4.7	0.5	0.5				
32-3	7.4		1098.0			6.1	5.1	0.5	0.5				
32-4	11.1		1109.1			6.5	5.5	0.5	0.5				
33-1	5.0		1114.1			7.0	6.0	0.5	0.5				
33-2	6.3		1120.4			7.5	6.5	0.5	0.5				
33-3	7.2		1127.6			8.0	7.0	0.5	0.5				
33-4	11.1		1138.7			8.5	7.5	0.5	0.5				
34-1	7.2		1145.9			8.0	7.0	0.5	0.5				
34-2	7.5		1153.4			7.5	6.5	0.5	0.5				
34-3	2.5		1155.9			8.5	7.5	0.5	0.5				
34-4	3.6		1169.5			10.0	9.0	0.5	0.5				
35-1	3.1		1172.6			8.8	7.8	0.5	0.5				
35-2	5.5		1188.1			10.0	9.0	0.5	0.5				
35-3	8.5		1196.6			10.3	9.3	0.5	0.5				
36-1	2.3		1209.5			12.2	11.2	0.5	0.5				
36-2	2.4		1211.9			10.9	9.9	0.5	0.5				
36-3	42.6		1254.5			12.6	11.6	0.5	0.5				
37-1	20.7		1275.2			10.0	9.0	0.5	0.5				
37-2	7.1		1282.3			8.5	7.5	0.5	0.5				
37-3	9.5		1291.8			6.5	5.5	0.5	0.5				
38-1	6.2		1298.0			5.5	4.5	0.5	0.5				
38-2	3.7		1301.7			5.4	4.4	0.5	0.5				
38-3	25.6		1327.3			7.7	7.2	0.5	0.5				
39-1	4.7		1332.0			8.5	7.5	0.5	0.5				
39-2	9.7		1341.7			9.0	8.0	0.5	0.5				
39-3	9.9		1351.6			4.6	3.6	0.5	0.5				
40-1	3.7		1355.3			4.6	3.6	0.5	0.5				
40-2	10.2		1365.5			3.0	2.0	0.5	0.5				
41-1	36.0		1401.5			3.0	2.0	0.5	0.5				
41-2	58.0		1459.5			5.5	4.5	0.5	0.5				
41-3	15.0		1474.5			5.5	4.5	0.5	0.5				
42	27.0		1501.5			5.5	4.5	0.5	0.5				

PU5-B500-H600

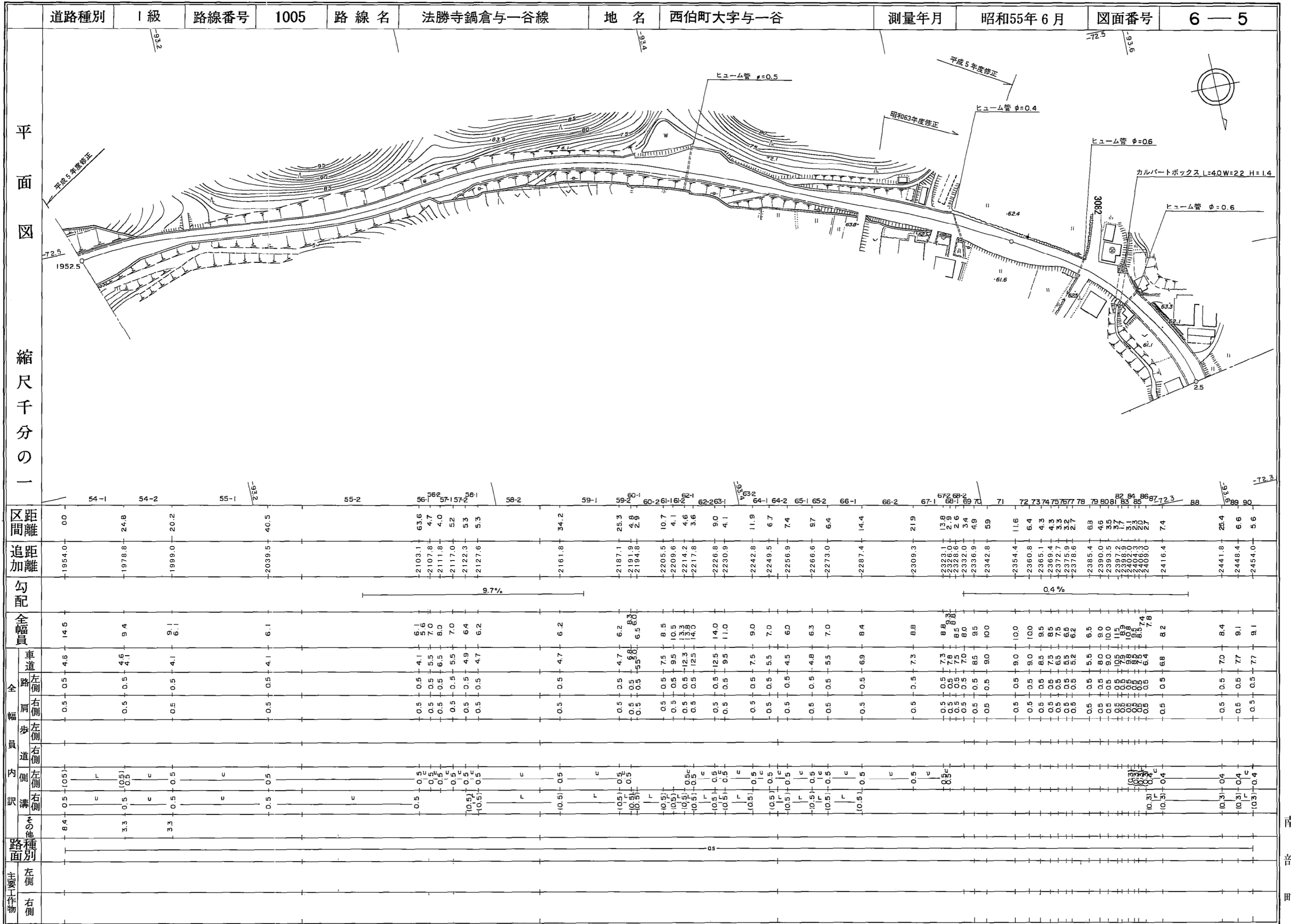
ガードレール (Gr-C3-2E)

# 道路台帳平面図



南部町

# 道路台帳平面図



南部町

# 道路台帳平面図

道路種別	I 級	路線番号	1005	路線名	法勝寺鍋倉与一谷線	地名	西伯町大字猪小路	測量年月	昭和55年6月	図面番号	6—6																																			
平面図	区間距離	91	92	93	94	95	96	97	98	99	100	101	102	103	104	105	106	107	108	109	110	111	112	113	114	115	116	117	118	119	120	121	122	123	124											
	追加距離	0.0	3.4	11.3	5.3	5.8	3.4	18.8	4.0	16.3	22.8	11.7	5.8	5.4	6.2	5.4	4.1	8.9	18.0	6.3	8.2	9.7	8.2	8.7	4.2	3.8	4.7	6.4	2.9	2.3	3.6	6.8	10.4	14.3	21.7	9.2										
勾配													30%			3.3%			0.7%				0.5%																							
全幅員													9.1	9.1	7.9	7.9	6.9	6.5	6.5	5.9	5.9	6.4	6.9	7.4	8.4	8.9	8.1	6.8	7.6	7.4	7.9	8.4	9.0	8.4	6.9	7.4	7.1	6.7	6.4	6.4	6.0	5.4	5.4	6.0	5.4	5.4
全幅員	車道	7.3	7.3	6.5	6.0	5.5	5.1	5.5	5.1	4.5	4.5	5.0	5.5	6.0	7.0	7.5	6.7	5.4	6.2	6.5	7.0	7.6	8.4	8.4	7.6	8.4	7.0	6.5	6.0	5.7	5.4	5.4	5.0	4.4	4.4											
	左側	0.5	0.5	0.5	0.5	0.5	0.5	0.5	0.5	0.5	0.5	0.5	0.5	0.5	0.5	0.5	0.5	0.5	0.5	0.5	0.5	0.5	0.5	0.5	0.5	0.5	0.5	0.5	0.5	0.5	0.5	0.5	0.5	0.5	0.5	0.5	0.5									
内訳	右側	0.5	0.5	0.5	0.5	0.5	0.5	0.5	0.5	0.5	0.5	0.5	0.5	0.5	0.5	0.5	0.5	0.5	0.5	0.5	0.5	0.5	0.5	0.5	0.5	0.5	0.5	0.5	0.5	0.5	0.5	0.5	0.5	0.5	0.5	0.5	0.5									
	左側	0.4	0.4	0.4	0.4	0.4	0.4	0.4	0.4	0.4	0.4	0.4	0.4	0.4	0.4	0.4	0.4	0.4	0.4	0.4	0.4	0.4	0.4	0.4	0.4	0.4	0.4	0.4	0.4	0.4	0.4	0.4	0.4	0.4	0.4	0.4	0.4									
路面	右側																																													
	左側																																													
主要工物	右側	GR L=13.0		GR L=21.0																																										
	左側																																													

南部町