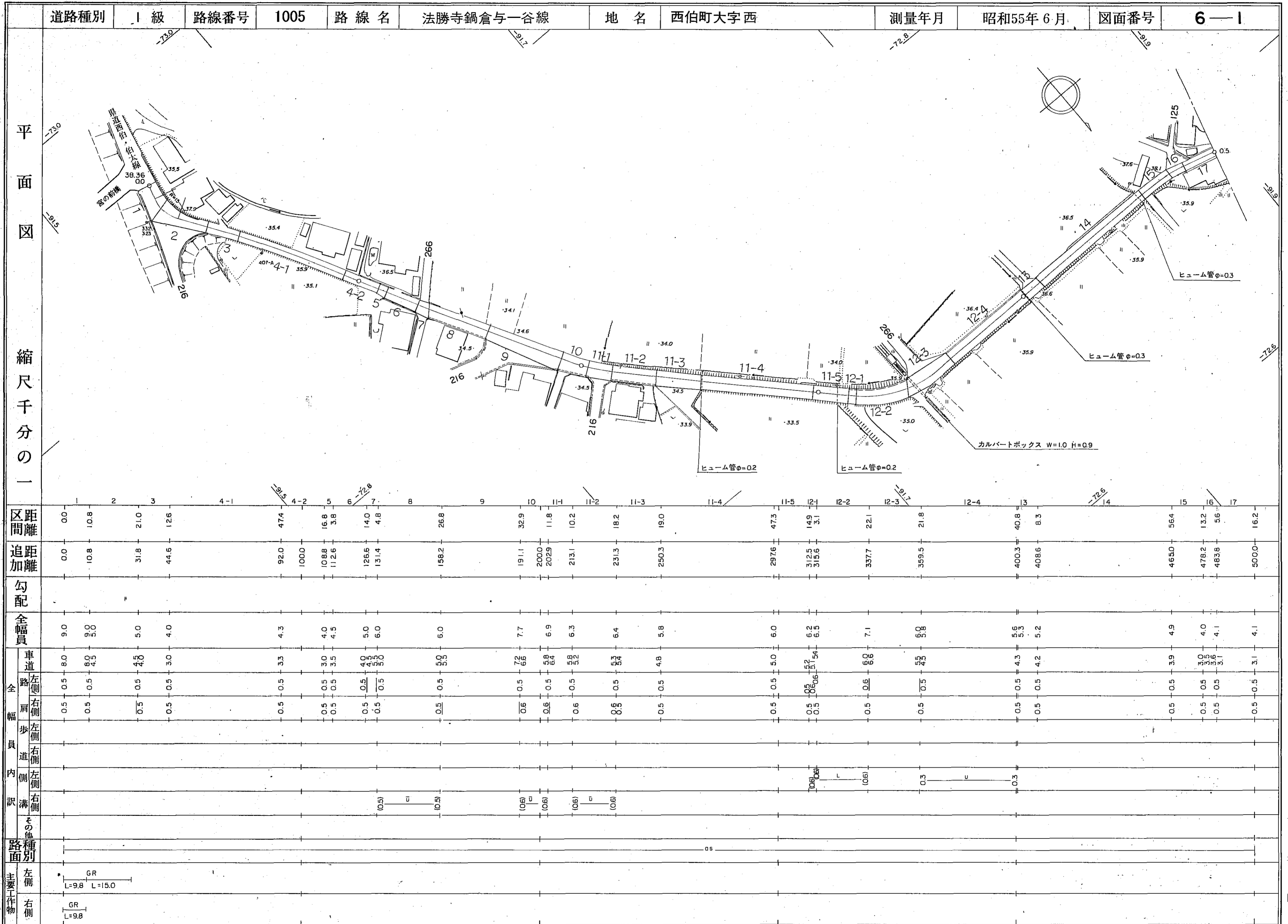


# 道路台帳平面図



調査年月日 昭和58年2月21日  
 調査年月日 昭和63年3月31日

アジア航測株式会社調製

南部町

# 道 路 台 帳

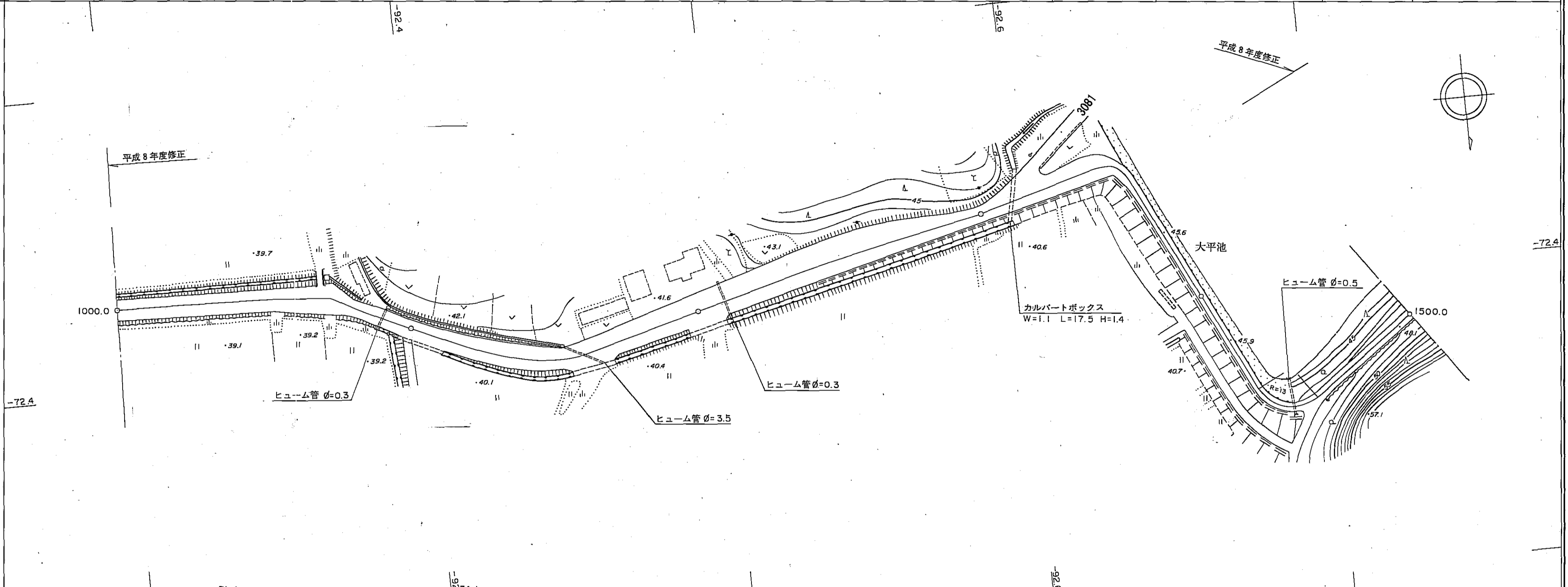
路線名	法勝寺線鍋倉与一線		路線番号	1005	地名	南部町西	調整年月	昭和55年 6月	道路種別	1級	図面番号	6-2																						
平面図 縮尺千分の一																																		
	<small>橋 名 高橋 架設年月 平成15年3月 橋長・幅員 L=12.60 W=4.00 橋 種 PC</small>																																	
区割番号	18		19	20	21	22	23	24	25	26	27-1	27-2	28-1	28-2	28-3	28-4	28-5	28-6	28-7	28-8	28-9	29-1	29-2	29-3	29-4	29-5	29-6	30-1	30-2	30-3	30-4	30-5	30-6	
単距離	0.0	29.5	42.5	5.0	20.0	20.0	10.3	9.7	20.0	13.8	6.2	9.1	10.9	4.8	15.2	9.7	10.3	14.5	5.5	20.0	20.0	20.0	20.0	20.0	21.0	20.0	9.1	10.9	20.0	17.2	26.7	7.7	10.4	
追加距離	500.0	529.5	572.0	577.0	597.0	617.0	627.3	637.0	657.0	670.8	677.0	686.1	697.0	701.8	717.0	726.7	737.0	751.5	757.0	777.0	797.0	817.0	837.0	857.0	878.0	898.0	907.1	918.0	938.0	955.2	981.9	989.6	1000.0	
曲線																																		
勾配																																		
全幅	4.1	4.0	5.0	5.0	5.5	6.1	8.3	6.7	6.8	8.7	9.7	9.7	9.0	8.4	9.2	8.3	8.8	5.8	5.7	6.0	6.0	12.7	16.3	5.0	9.2	9.0	6.8	6.2	6.3	7.0	6.7	7.0	7.0	
幅員内訳	車道	3.1	3.0	4.0	4.0	4.0	5.1	5.2	4.8	4.8	4.8	4.8	4.5	4.4	4.3	4.3	4.3	4.3	4.2	4.0	4.0	4.0	4.0	4.0	4.0	4.0	4.0	4.0	4.0	4.0	5.7	6.0	6.0	
	路肩	0.5	0.5	0.5	0.5	1.0	0.5	1.0	1.0	0.5	0.5	0.5	0.5	0.5	0.5	0.5	0.5	0.5	0.5	1.0	1.0	1.0	1.0	0.5	0.5	0.5	1.0	1.0	1.0	1.0	0.5	0.5	0.5	0.5
	歩道																																	
	側溝					(0.5)													(0.5)	0.5	(0.5)	(0.5)												
	その他							1.5					2.4	3.4	3.4	3.0	2.5	3.4					7.2	10.8		4.2	3.5							
	路面種類	as																																
主要作物	左																																	
	右																																	

# 道路台帳平面図

道路種別	その他	路線番号	1005	路線名	法勝寺鍋倉与一谷線	地名	西伯町大字鍋倉	測量年月	平成9年3月	図面番号	6—3
------	-----	------	------	-----	-----------	----	---------	------	--------	------	-----

平面図

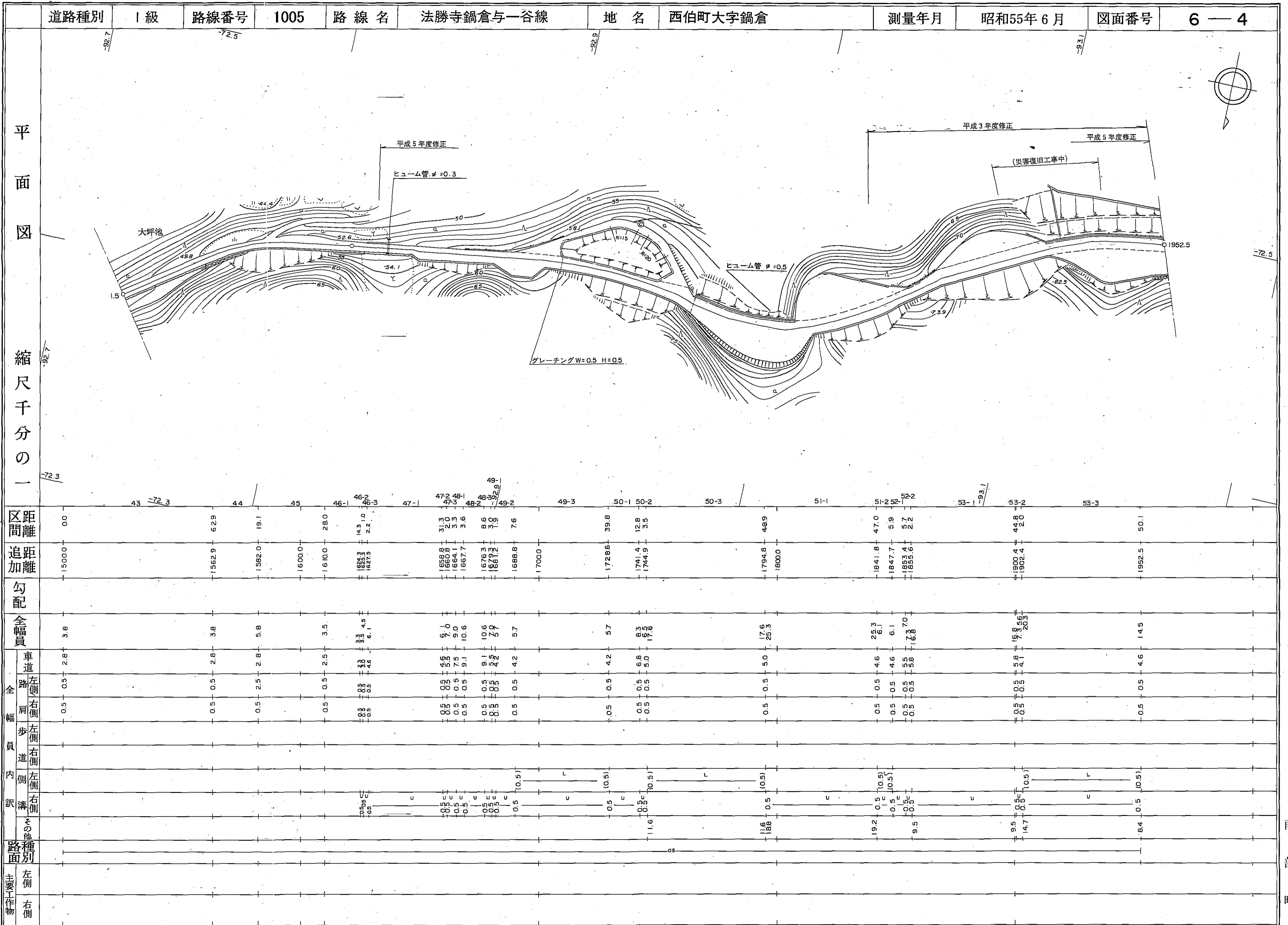
縮尺千分の一



	区間	距離	追加距離	勾配	全幅員	車道	左側	右側	歩道	左側	右側	内側	左側	右側	路種別	左側	右側
	31-1	0.0	1000.0		7.0	6.0	0.5	0.5									
	31-2	51.4	1051.4		7.5	6.5	0.5	0.5									
	31-3	5.7	1057.1		8.5	7.5	0.5	0.5									
	31-4	7.7	1064.8		10.0	9.0	0.5	0.5									
	32-1	2.4	1071.5		11.0	10.0	0.5	0.5									
	32-2	7.6	1079.1		5.7	4.7	0.5	0.5									
	32-3	7.4	1096.5		6.1	5.1	0.5	0.5									
	32-4	1.1	1107.6		6.5	5.5	0.5	0.5									
	33-1	5.0	1122.6		7.0	6.0	0.5	0.5									
	33-2	6.3	1138.9		7.5	6.5	0.5	0.5									
	33-3	7.2	1146.1		8.0	7.0	0.5	0.5									
	33-4	1.1	1147.2		8.5	7.5	0.5	0.5									
	34-1	7.2	1154.4		7.2	6.2	0.5	0.5									
	34-2	2.5	1156.9		10.0	9.0	0.5	0.5									
	34-3	1.6	1158.5		8.8	7.8	0.5	0.5									
	34-4	3.6	1162.1		10.0	9.0	0.5	0.5									
	35-1	5.5	1167.6		10.0	9.0	0.5	0.5									
	35-2	8.5	1176.1		10.3	9.3	0.5	0.5									
	35-3	8.5	1184.6		11.6	10.6	0.5	0.5									
	36-1	9.9	1194.5		12.2	11.2	0.5	0.5									
	36-2	2.4	1206.9		12.3	11.3	0.5	0.5									
	36-3	42.6	1253.0		12.6	11.6	0.5	0.5									
	37-1	20.7	1273.7		10.0	9.0	0.5	0.5									
	37-2	7.1	1280.8		8.5	7.5	0.5	0.5									
	37-3	9.5	1290.3		6.5	5.5	0.5	0.5									
	38-1	6.2	1296.5		5.5	4.5	0.5	0.5									
	38-2	3.7	1300.2		3.4	2.4	0.5	0.5									
	38-3	25.6	1325.8		7.7	6.7	0.5	0.5									
	39-1	4.7	1330.5		8.5	7.5	0.5	0.5									
	39-2	9.7	1340.2		9.0	8.0	0.5	0.5									
	39-3	9.9	1350.1		4.6	3.6	0.5	0.5									
	40-1	3.7	1353.8		4.6	3.6	0.5	0.5									
	40-2	10.2	1364.0		3.0	2.0	0.5	0.5									
	41	87.8	1451.8		3.0	2.0	0.5	0.5									
	42	48.2	1500.0		3.8	2.8	0.5	0.5									

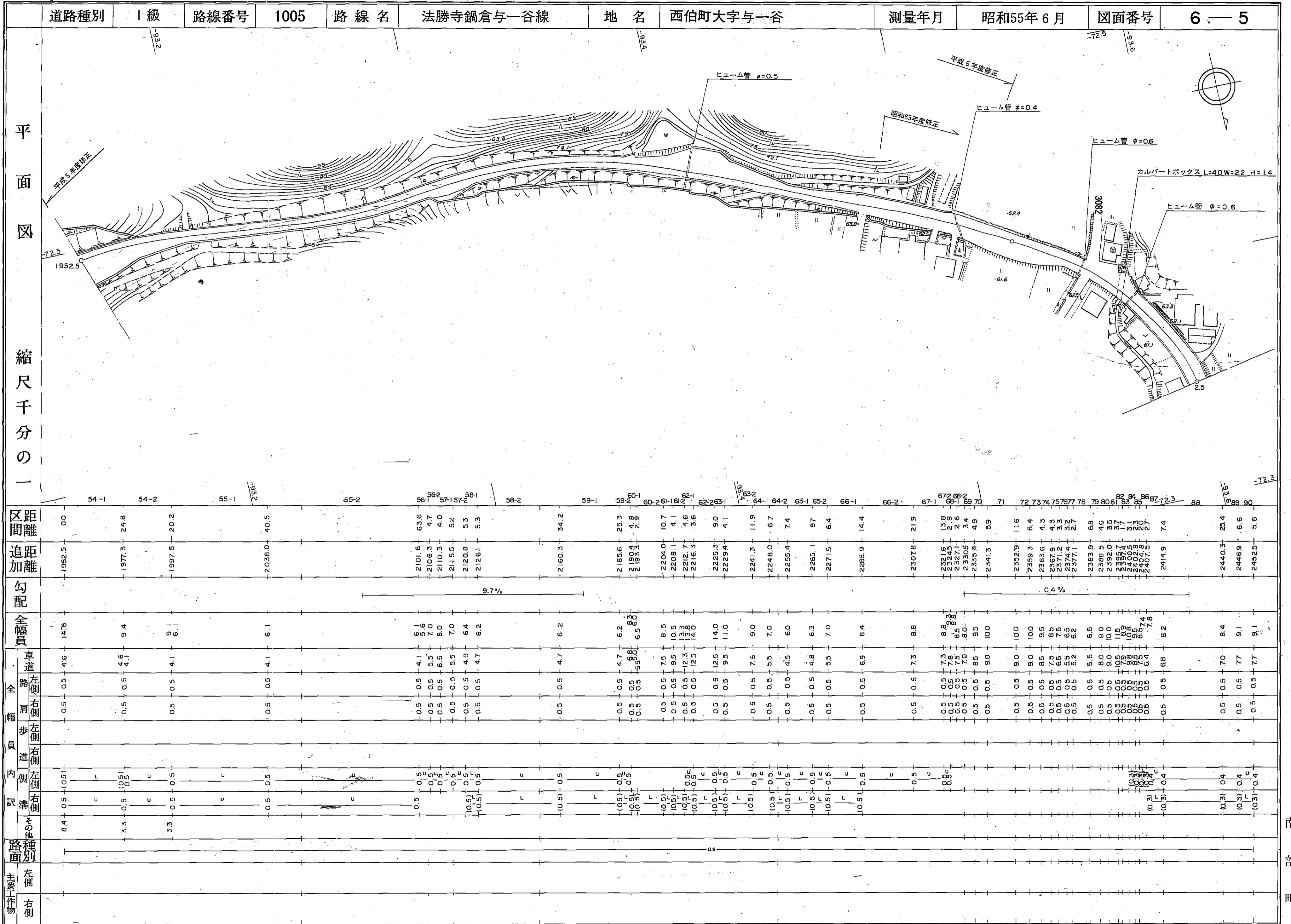
南部町

# 道路台帳平面図



南部町

# 道路台帳平面図



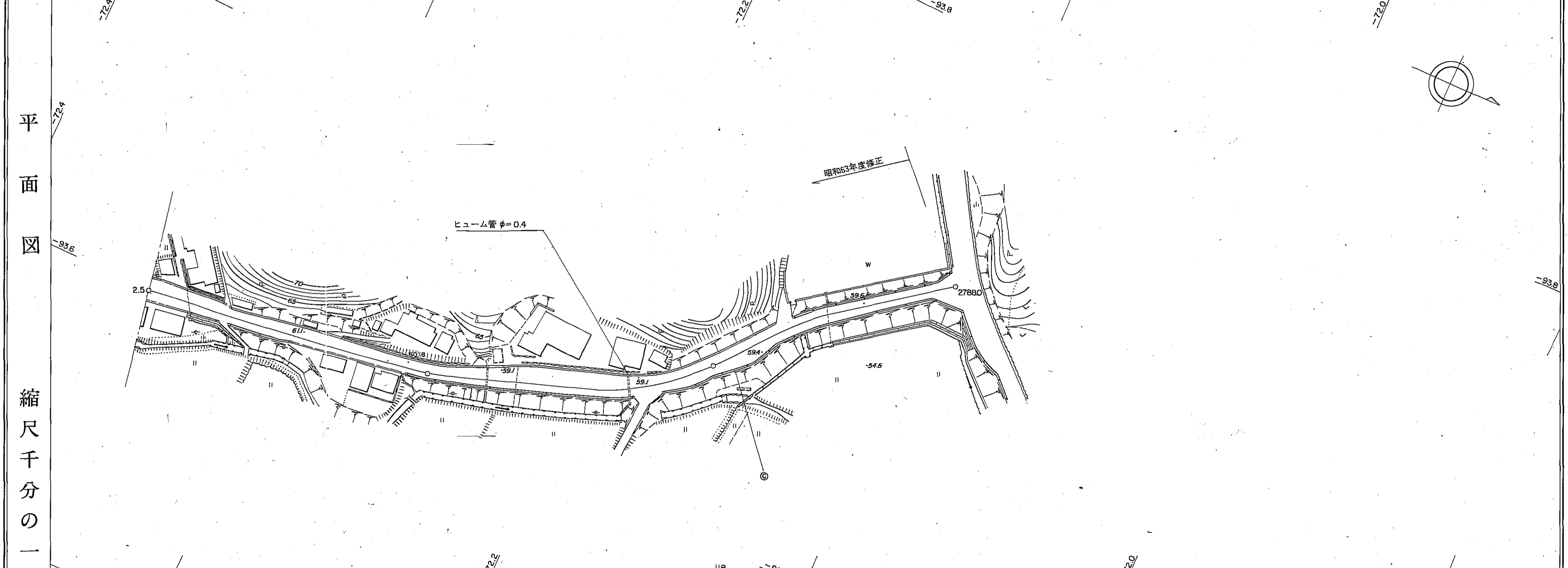
平面図  
縮尺千分の一

区間	距離		追加距離	勾配	全幅員	車道		路側帯		歩道		溝	その他	路面	主要作物
	左側	右側				左側	右側	左側	右側	左側	右側				
54-1	00		1952.5		14.5	4.6	0.5	0.5	0.5	0.5	0.5	0.5	8.4		
54-2	24.8		1977.3		9.4	4.6	0.5	0.5	0.5	0.5	0.5	0.5	3.3		
55-1	20.2		1997.5		9.1	4.1	0.5	0.5	0.5	0.5	0.5	0.5	3.3		
55-2	40.5		2038.0	9.7%	6.1	4.1	0.5	0.5	0.5	0.5	0.5	0.5	0.5		
56-1	63.6		2101.6		6.1	4.1	0.5	0.5	0.5	0.5	0.5	0.5	0.5		
56-2	4.7		2106.3		5.6	5.5	0.5	0.5	0.5	0.5	0.5	0.5	0.5		
57-1	4.0		2110.3		8.0	6.5	0.5	0.5	0.5	0.5	0.5	0.5	0.5		
57-2	5.2		2115.5		7.0	5.5	0.5	0.5	0.5	0.5	0.5	0.5	0.5		
58-1	5.3		2120.8		6.4	4.9	0.5	0.5	0.5	0.5	0.5	0.5	0.5		
58-2	34.2		2126.1		6.2	4.7	0.5	0.5	0.5	0.5	0.5	0.5	0.5		
59-1	25.3		2160.3		6.2	4.7	0.5	0.5	0.5	0.5	0.5	0.5	0.5		
59-2	4.8		2185.6		6.2	4.7	0.5	0.5	0.5	0.5	0.5	0.5	0.5		
60-1	2.9		2190.4		8.3	5.8	0.5	0.5	0.5	0.5	0.5	0.5	0.5		
60-2	10.7		2193.3		6.5	6.0	0.5	0.5	0.5	0.5	0.5	0.5	0.5		
61-1	4.1		2204.0		8.5	7.5	0.5	0.5	0.5	0.5	0.5	0.5	0.5		
61-2	4.1		2208.1		10.5	9.5	0.5	0.5	0.5	0.5	0.5	0.5	0.5		
62-1	4.6		2212.7		3.3	12.3	0.5	0.5	0.5	0.5	0.5	0.5	0.5		
62-2	3.6		2216.3		4.0	12.5	0.5	0.5	0.5	0.5	0.5	0.5	0.5		
63-1	9.0		2225.3		14.0	12.5	0.5	0.5	0.5	0.5	0.5	0.5	0.5		
63-2	4.1		2229.4		11.0	9.5	0.5	0.5	0.5	0.5	0.5	0.5	0.5		
64-1	11.9		2241.3		9.0	7.5	0.5	0.5	0.5	0.5	0.5	0.5	0.5		
64-2	6.7		2248.0		7.0	5.5	0.5	0.5	0.5	0.5	0.5	0.5	0.5		
65-1	7.4		2255.4		6.0	4.5	0.5	0.5	0.5	0.5	0.5	0.5	0.5		
65-2	9.7		2265.1		6.3	4.8	0.5	0.5	0.5	0.5	0.5	0.5	0.5		
66-1	6.4		2271.5		7.0	5.5	0.5	0.5	0.5	0.5	0.5	0.5	0.5		
66-2	14.4		2285.9		8.4	6.9	0.5	0.5	0.5	0.5	0.5	0.5	0.5		
67-1	21.9		2307.8		8.8	7.3	0.5	0.5	0.5	0.5	0.5	0.5	0.5		
67-2	3.8		2321.6		8.8	7.3	0.5	0.5	0.5	0.5	0.5	0.5	0.5		
68-1	2.9		2334.5		8.8	7.8	0.5	0.5	0.5	0.5	0.5	0.5	0.5		
68-2	2.6		2327.1		8.3	7.5	0.5	0.5	0.5	0.5	0.5	0.5	0.5		
69-1	3.4		2330.5		8.0	7.0	0.5	0.5	0.5	0.5	0.5	0.5	0.5		
69-2	4.9		2335.4		9.5	8.5	0.5	0.5	0.5	0.5	0.5	0.5	0.5		
70-1	5.9		2341.3		10.0	9.0	0.5	0.5	0.5	0.5	0.5	0.5	0.5		
70-2	11.6		2352.9		10.0	9.0	0.5	0.5	0.5	0.5	0.5	0.5	0.5		
71-1	6.4		2359.3		10.0	9.0	0.5	0.5	0.5	0.5	0.5	0.5	0.5		
71-2	4.3		2363.6		9.5	8.5	0.5	0.5	0.5	0.5	0.5	0.5	0.5		
72-1	4.3		2367.9		8.5	7.5	0.5	0.5	0.5	0.5	0.5	0.5	0.5		
72-2	3.3		2371.2		7.5	6.5	0.5	0.5	0.5	0.5	0.5	0.5	0.5		
73-1	2.7		2374.4		6.5	5.5	0.5	0.5	0.5	0.5	0.5	0.5	0.5		
73-2	6.8		2377.1		6.2	5.2	0.5	0.5	0.5	0.5	0.5	0.5	0.5		
74-1	4.8		2383.9		6.5	5.5	0.5	0.5	0.5	0.5	0.5	0.5	0.5		
74-2	4.6		2388.5		8.0	8.0	0.5	0.5	0.5	0.5	0.5	0.5	0.5		
75-1	3.5		2392.0		10.0	10.0	0.5	0.5	0.5	0.5	0.5	0.5	0.5		
75-2	1.7		2393.7		10.8	10.8	0.5	0.5	0.5	0.5	0.5	0.5	0.5		
76-1	3.1		2400.5		8.8	8.8	0.5	0.5	0.5	0.5	0.5	0.5	0.5		
76-2	2.3		2402.8		8.8	8.8	0.5	0.5	0.5	0.5	0.5	0.5	0.5		
77-1	2.7		2407.9		7.4	6.4	0.5	0.5	0.5	0.5	0.5	0.5	0.5		
77-2	7.4		2414.9		8.2	6.8	0.5	0.5	0.5	0.5	0.5	0.5	0.5		
78-1	25.4		2440.3		8.4	7.0	0.5	0.5	0.5	0.5	0.5	0.5	0.5		
78-2	6.6		2446.9		9.1	7.7	0.5	0.5	0.5	0.5	0.5	0.5	0.5		
79-1	5.6		2452.5		9.1	7.7	0.5	0.5	0.5	0.5	0.5	0.5	0.5		
79-2							0.5	0.5	0.5	0.5	0.5	0.5	0.5		

南部町

# 道路台帳平面図

道路種別	I級	路線番号	1005	路線名	法勝寺鍋倉与一谷線	地名	西伯町大字猪小路	測量年月	昭和55年6月	図面番号	6—6
------	----	------	------	-----	-----------	----	----------	------	---------	------	-----



平面図	縮尺千分の一	区間	91	92	93	94	95	96	97	98	99	100	101	102	103	104	105	106	107	108	109	110	111	112	113	114	115	116	117	118	119	120	121	122	123	124		
		距離	0.0	3.4	11.3	5.3	3.4	18.8	4.0	16.3	22.8	11.7	5.8	5.4	6.2	5.4	4.1	8.9	18.0	6.3	8.2	9.7	8.2	8.7	4.2	3.8	4.7	6.4	2.9	2.3	3.6	6.8	10.4	14.3	21.7	9.2		
		追加距離	2452.4	2455.8	2467.1	2472.4	2478.2	2481.6	2500.4	2504.4	2520.7	2543.5	2555.2	2561.0	2566.4	2572.6	2578.0	2582.1	2591.0	2609.0	2615.3	2623.5	2633.2	2641.4	2650.1	2654.3	2658.1	2662.8	2669.2	2672.1	2674.4	2678.0	2684.8	2695.2	2709.5	2731.2	2740.4	
		勾配				30%			33%			0.7%			0.5%																							
		全幅員	9.1	9.1	7.9	7.9	6.9	6.5	6.5	6.5	5.9	5.9	6.4	6.9	7.4	8.4	8.9	9.6	9.6	8.9	8.1	6.8	7.6	7.4	7.9	8.4	9.0	8.4	6.9	7.4	6.7	6.4	6.4	6.0	5.4	5.4		
全幅員	内訳	車道	7.3	7.3	6.5	6.0	5.5	5.1	5.1	5.1	4.5	4.5	5.0	5.5	6.0	7.0	7.5	8.2	8.2	7.5	6.7	5.4	6.2	6.0	6.5	7.0	7.6	7.0	6.5	6.0	5.7	5.4	5.4	5.0	4.4	4.4		
		歩道	0.5	0.5	0.5	0.5	0.5	0.5	0.5	0.5	0.5	0.5	0.5	0.5	0.5	0.5	0.5	0.5	0.5	0.5	0.5	0.5	0.5	0.5	0.5	0.5	0.5	0.5	0.5	0.5	0.5	0.5	0.5	0.5	0.5	0.5	0.5	0.5
路面	主要工物	左側	0.4	0.4	0.4	0.4	0.4	0.4	0.4	0.4	0.4	0.4	0.4	0.4	0.4	0.4	0.4	0.4	0.4	0.4	0.4	0.4	0.4	0.4	0.4	0.4	0.4	0.4	0.4	0.4	0.4	0.4	0.4	0.4	0.4	0.4	0.4	
		右側	0.4	0.4	0.4	0.4	0.4	0.4	0.4	0.4	0.4	0.4	0.4	0.4	0.4	0.4	0.4	0.4	0.4	0.4	0.4	0.4	0.4	0.4	0.4	0.4	0.4	0.4	0.4	0.4	0.4	0.4	0.4	0.4	0.4	0.4	0.4	0.4
		GR	L=13.0		L=21.0																																	

南部町