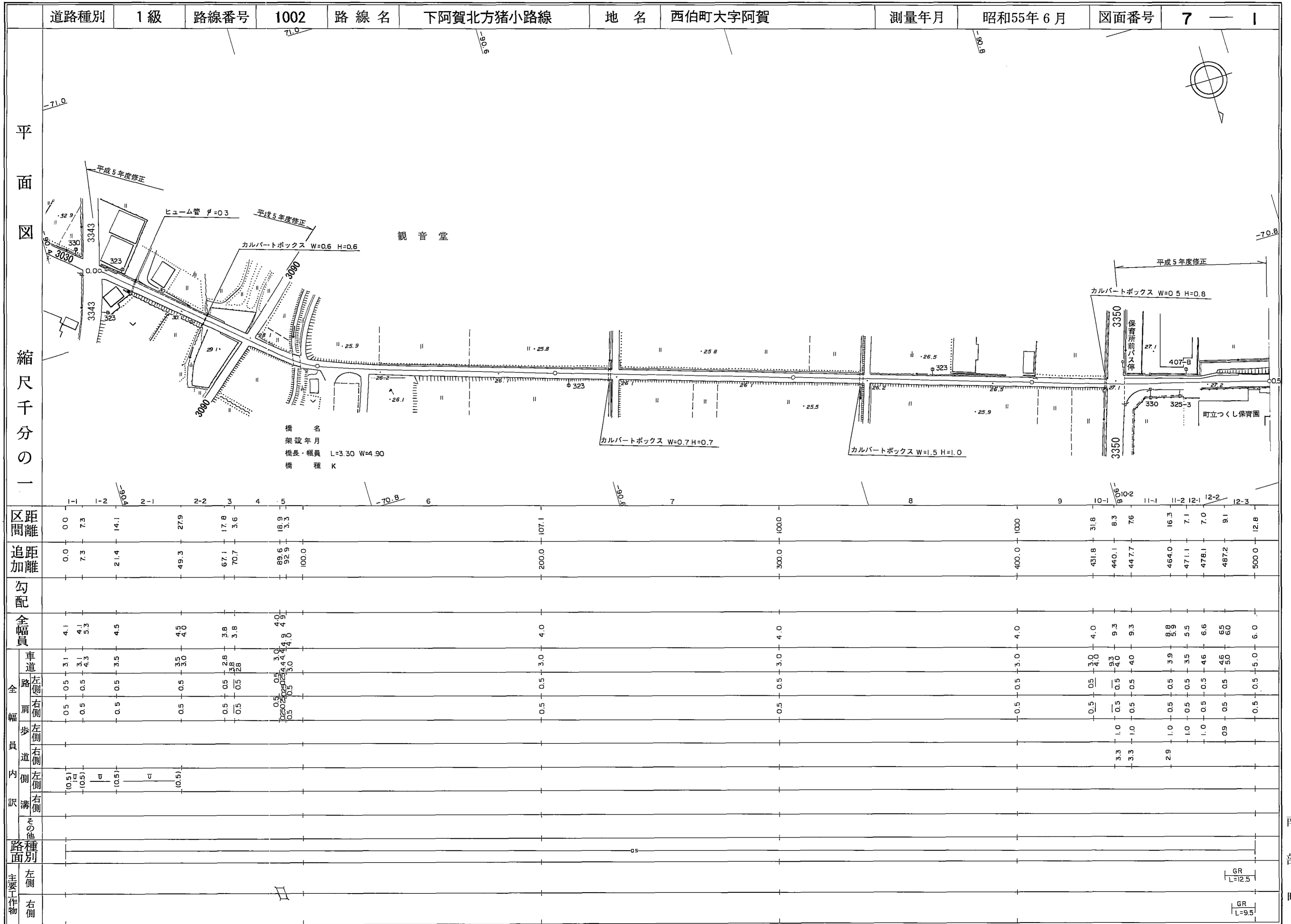
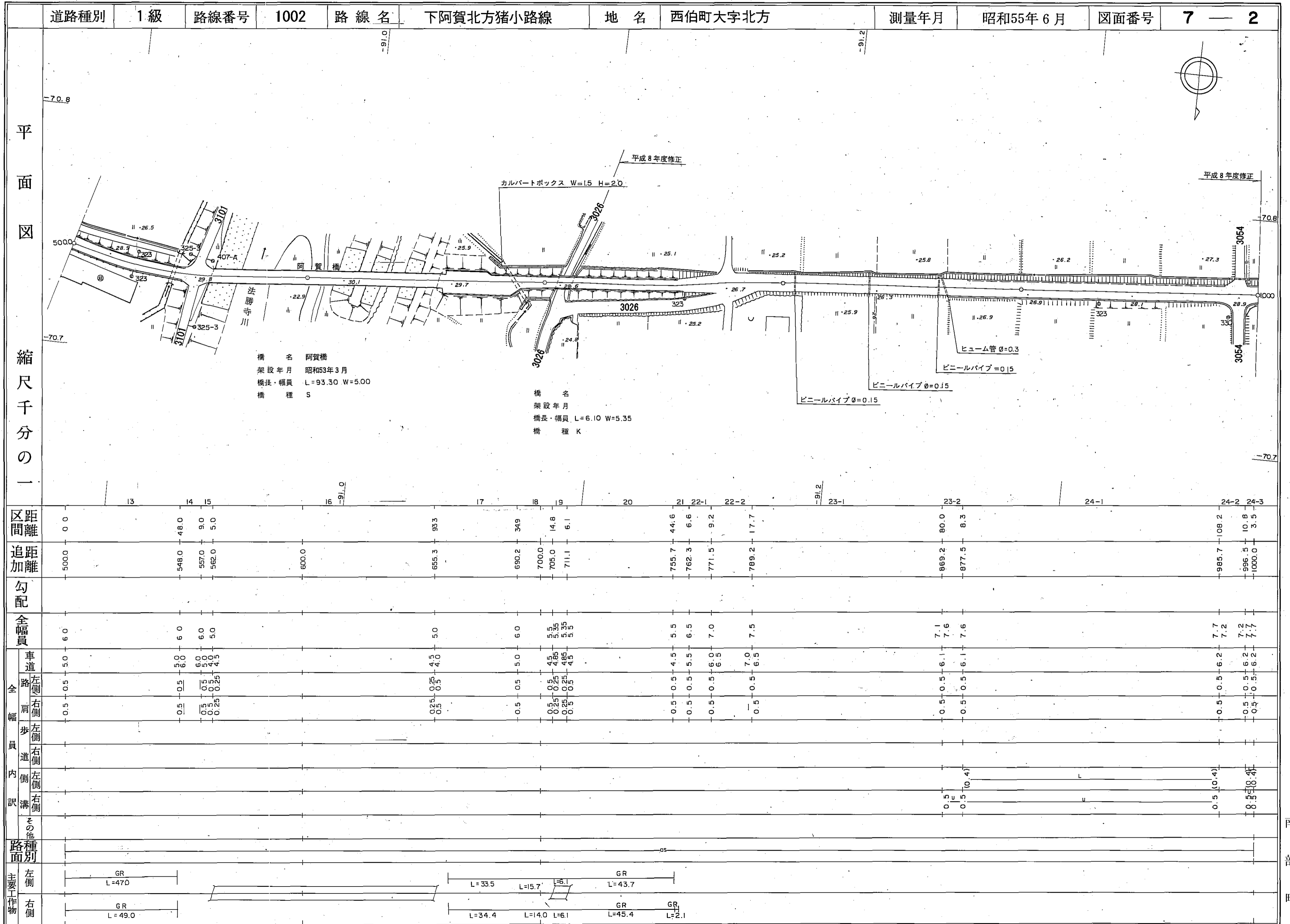


道路台帳平面図



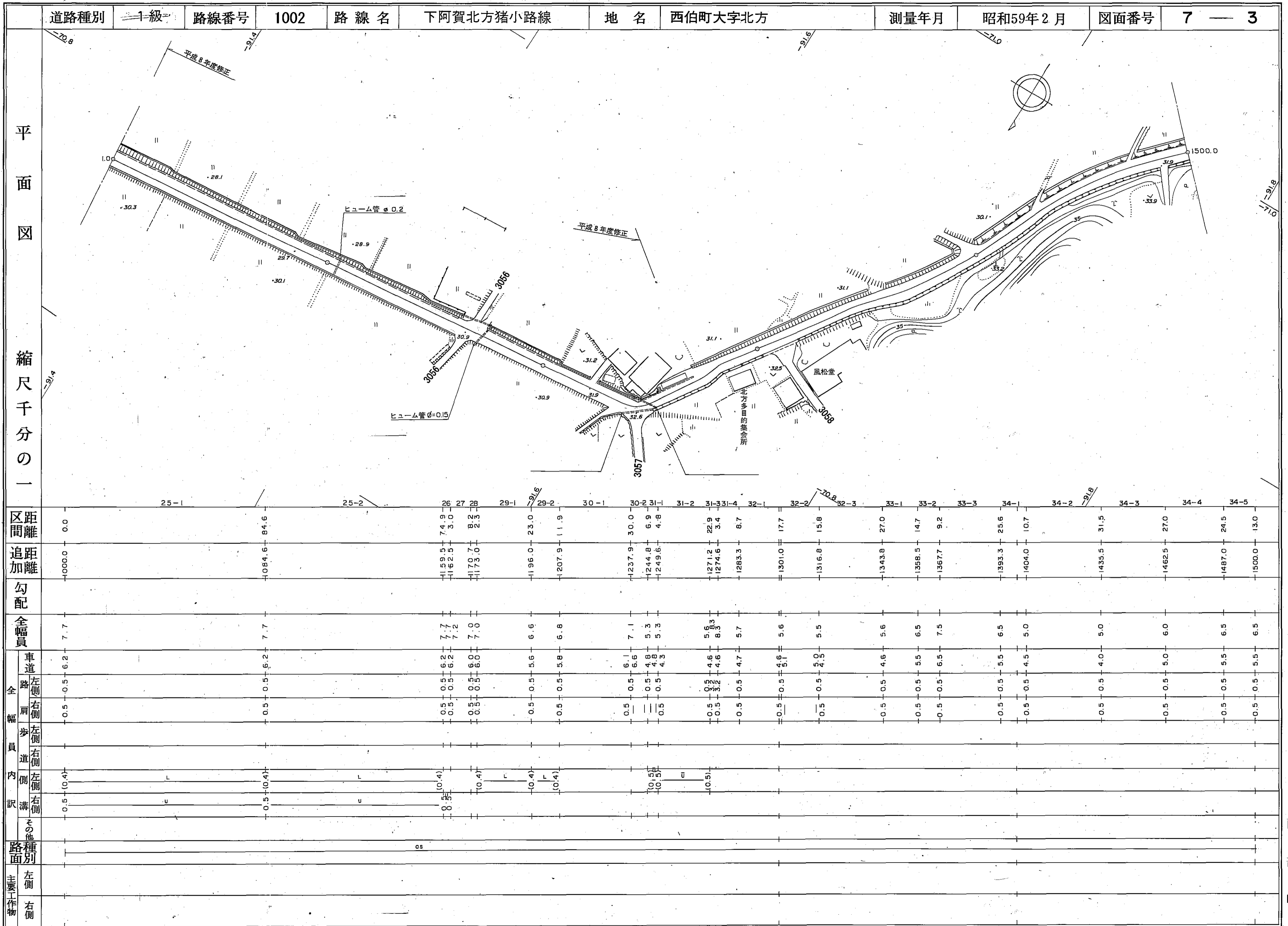
南部町

道路台帳平面図

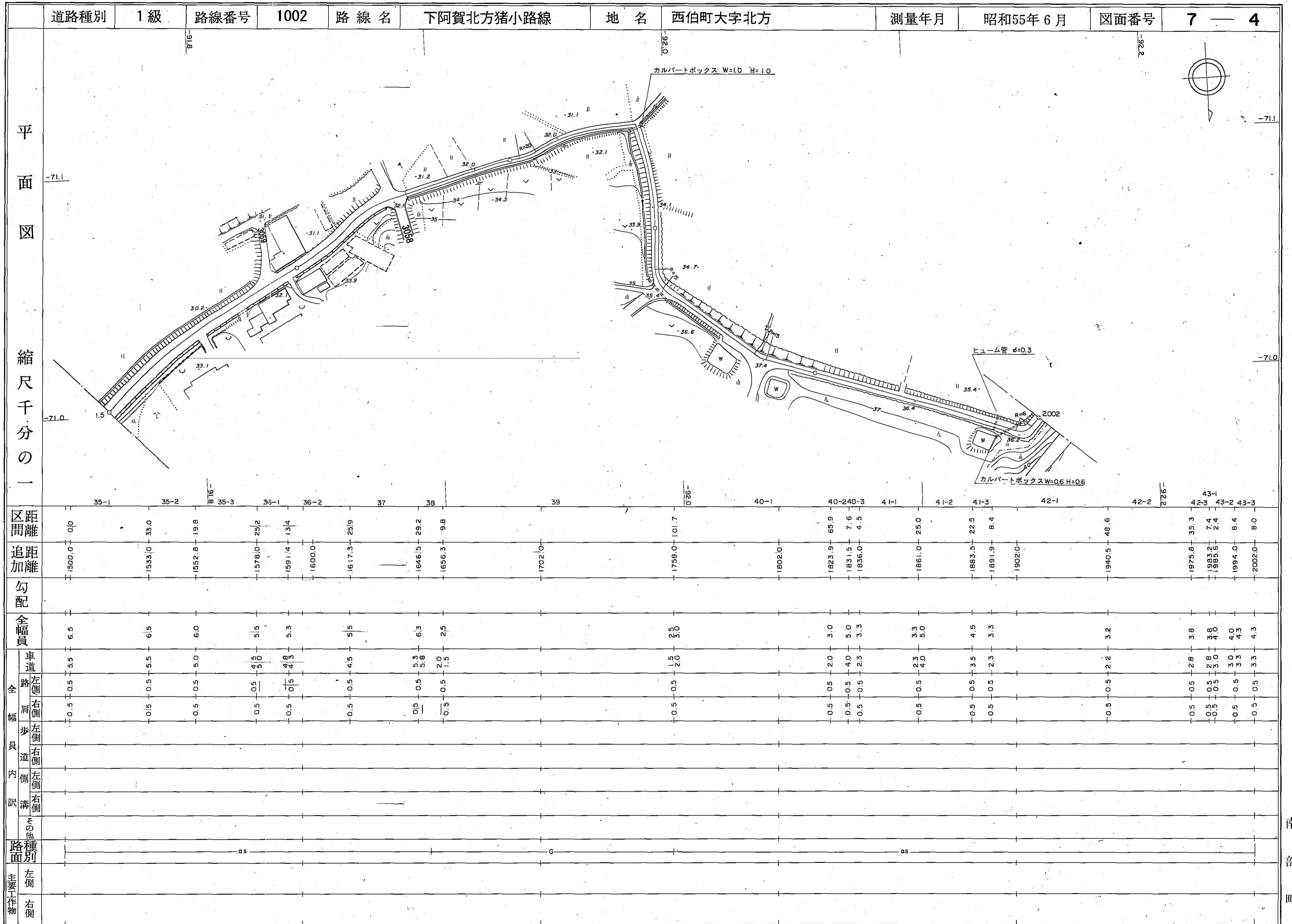


南部町

道路台帳平面図



道路台帳平面図

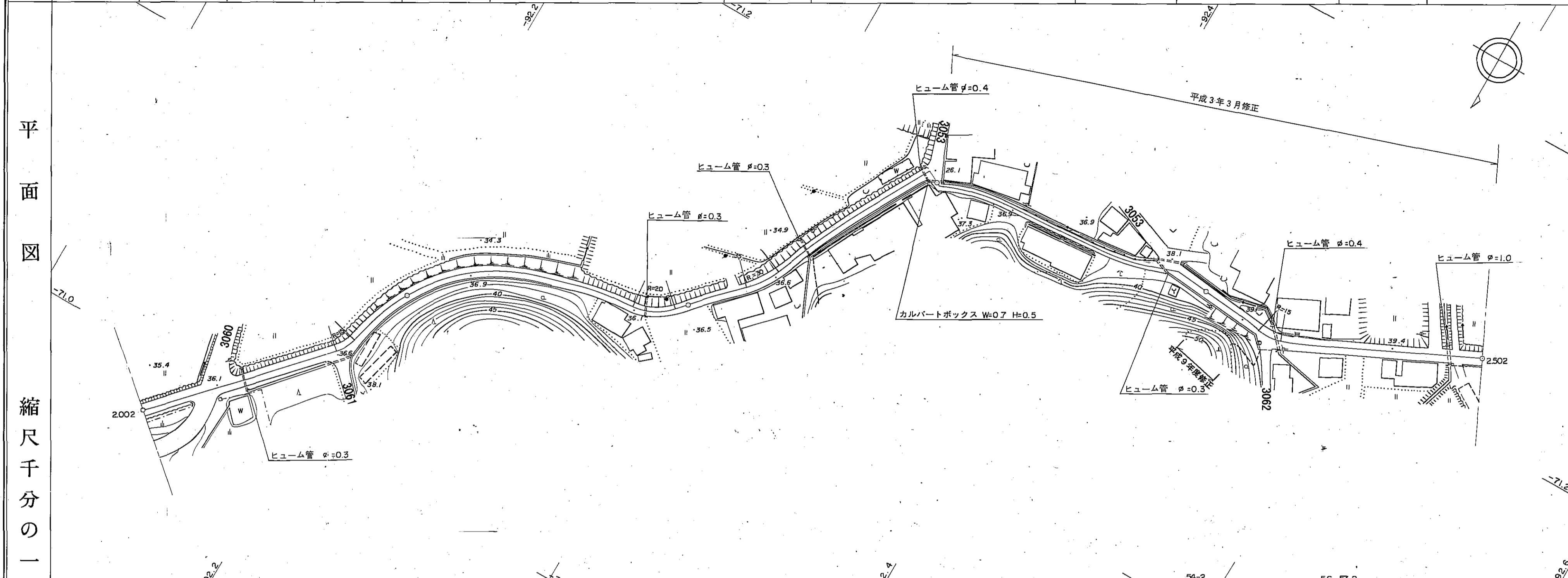


南部町

調査年月日 昭和58年2月21日
調査年月日 昭和59年2月29日

道路台帳平面図

道路種別	1級	路線番号	1002	路線名	下阿賀北方猪小路線	地名	西伯町大字猪小路	測量年月	昭和55年6月	図面番号	7 — 5
------	----	------	------	-----	-----------	----	----------	------	---------	------	-------



縮尺千分の一	区距離	0.0	16.0	5.3	12.7	31.8	7.2	2102.0	78.3	48.7	95.0	6.2	63.0	7.3	5.0	3.4	4.9	21.9	14.0	3.0	2.4	88.6		
	追加距離	2002.0	2018.0	2023.3	2036.0	2067.8	2075.0	2102.0	2153.3	2202.0	2297.0	2303.2	2366.2	2373.5	2378.5	2381.6	2387.9	2402.0	2409.8	2423.8	2426.8	2431.0	2433.4	2502.0
全幅員	車道	3.3	3.3	4.5	4.6	4.6	4.3	4.0	4.3	3.5	2.5	2.5	2.7	2.5	3.0	3.2	4.4	4.3	3.0	4.5	4.5	5.5	5.0	
	歩道	0.5	0.5	0.5	0.5	0.5	0.5	0.5	0.5	0.5	0.5	0.5	0.5	0.5	0.5	0.5	0.5	0.5	0.5	0.5	0.5	0.5	0.5	0.5
内側	左側																							
	右側																							
路面	左側																							
	右側																							

調査年月日 昭和58年2月21日
調査年月日 昭和59年2月29日

アジア航測株式会社調製

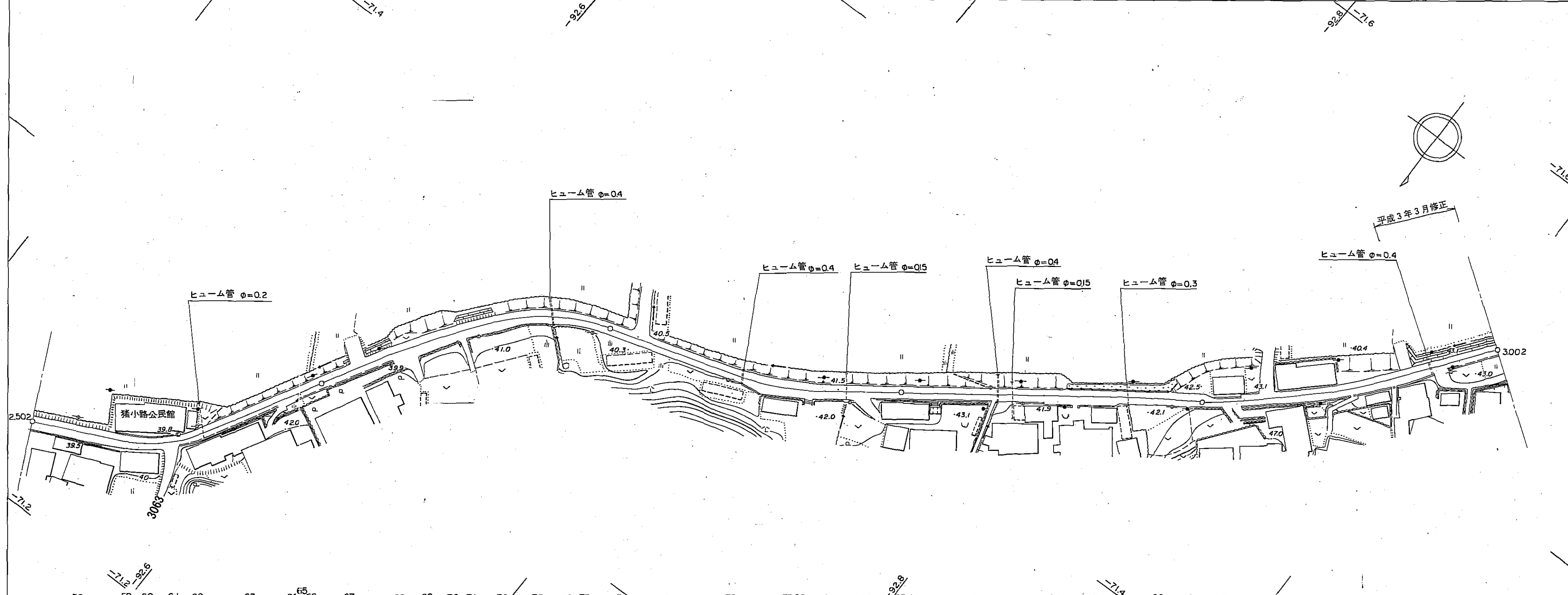
南部町

道路台帳平面図

道路種別	I 級	路線番号	1002	路線名	下阿賀北方猪小路線	地名	西伯町大字猪小路	測量年月	昭和55年6月	図面番号	7—6
------	-----	------	------	-----	-----------	----	----------	------	---------	------	-----

平面図

縮尺千分の一



区間	距離	0.0	27.7	4.1	10.6	6.5	8.1	26.9	21.5	3.5	25.5	26.8	8.4	8.8	8.1	5.2	14.5	9.7	6.5	3.1	22.6	9.2	14.4	14.1	7.4	2.2	37.3	18.2	1.5	15.8	12.6	2.5	5.4	3.5	11.7	14.3	7.0	10.9	10.1	4.4	6.3	5.2	17.2							
	追加距離	2502.0	2529.7	2533.8	2544.4	2550.9	2559.0	2585.9	2588.4	2591.9	2593.1	2618.6	2627.0	2635.8	2643.9	2649.1	2663.6	2673.3	2681.8	2684.9	2707.5	2716.7	2770.0	2784.1	2791.5	2793.7	2831.0	2849.2	2851.1	2866.6	2875.5	2875.1	2890.9	2903.5	2906.0	2911.4	2914.9	2926.6	2940.9	2947.9	2958.8	2968.9	2973.3	2979.6	2984.8	3002.0				
全幅員	車道	4.0	4.0	3.5	4.3	3.9	4.2	4.0	4.5	4.5	4.2	4.5	4.8	6.0	5.5	5.0	5.5	4.5	4.8	4.5	4.0	4.0	5.5	4.8	4.3	4.7	4.4	4.4	4.8	4.8	4.5	4.5	4.2	3.5	3.2	4.4	4.8	4.5	4.9	5.2	4.9	4.5	4.1	4.1						
	歩道	0.5	0.5	0.5	0.5	0.5	0.5	0.5	0.5	0.5	0.5	0.5	0.5	0.5	0.5	0.5	0.5	0.5	0.5	0.5	0.5	0.5	0.5	0.5	0.5	0.5	0.5	0.5	0.5	0.5	0.5	0.5	0.5	0.5	0.5	0.5	0.5	0.5	0.5	0.5	0.5	0.5	0.5	0.5	0.5	0.5				
内訳	左側		0.3	0.3	0.3	0.3		0.4	0.4	0.4		0.4	0.4																					0.4	0.4		0.4	0.4	0.4	0.4	0.4	0.4	0.4	0.4	0.4	0.4				
	右側																																																	
路種別	左側																																																	
	右側																																																	


南部町

調査年月日 昭和58年2月21日
 調査年月日 昭和59年2月29日
 調査年月日 昭和63年3月31日

アジア航測株式会社調製

道路台帳平面図

道路種別	I 級	路線番号	1002	路線名	下阿賀北方猪小路線	地名	西伯町大字猪小路	測量年月	昭和55年6月	図面番号	7-7
------	-----	------	------	-----	-----------	----	----------	------	---------	------	-----



区距離	0.0	4.1	20.9	13.9	6.2	2.2	1.9	3.9	6.9	3.4	1.0	1.1	1.2	1.3	1.4	1.5	1.6	1.7	1.8	1.9	2.0	12.1	12.2	
	105	106	107	108-2	108-4	109	110	111	112	113	114	115	116	117	118	119	120	121	122					
追距離	3002.0	3043.9	3064.8	3078.7	3085.4	3087.6	3089.5	3093.4	3100.3	3103.6	3107.0	3113.8	3118.7	3124.2	3134.6	3139.6	3141.4	3146.3	3151.8			3174.7	3184.85	3187.5
勾配																								
全幅員	4.1	4.1	4.1	4.4	4.2	4.3	4.6	4.8	5.2	5.4	5.4	5.8	6.4	5.5	6.0	5.5	5.5	5.5	5.0			5.5	3.5	3.5
車道	3.1	3.1	3.4	3.4	3.5	3.8	4.2	4.4	4.4	4.4	4.0	4.5	5.0	4.5	5.0	4.5	4.5	4.0				4.0	3.0	2.5
	左側	0.5	0.5	0.5	0.5	0.5	0.5	0.5	0.5	0.5	0.5	0.5	0.5	0.5	0.5	0.5	0.5	0.5	0.5			0.25	0.25	0.25
歩道																								
	左側																							
内側																								
	左側																							
外側																								
	右側																							
溝																								
	左側																							
その他																								
	右側																							
路種別																								
主要工物	左側																							
	右側																							