


道路台帳平面図



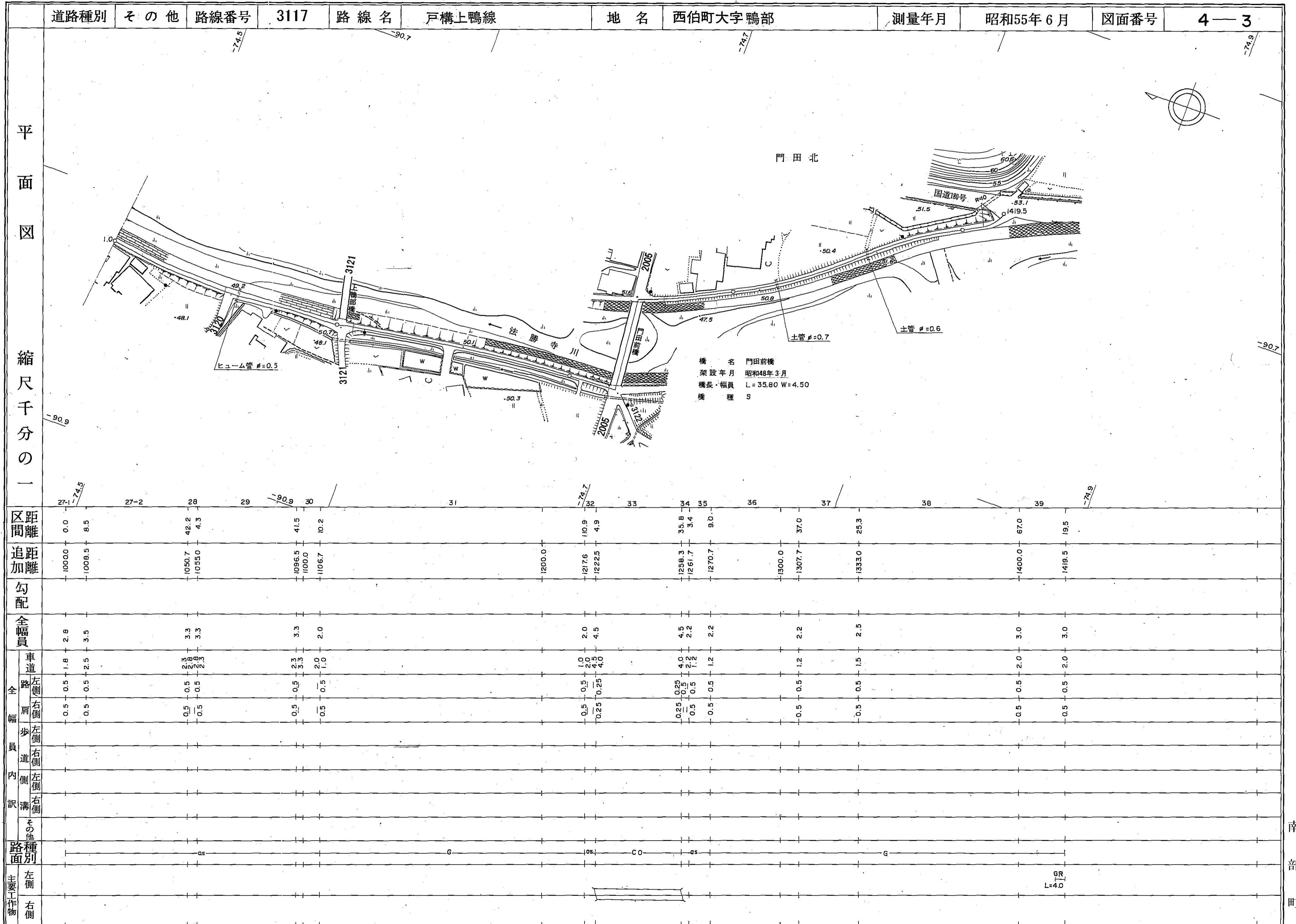
南部町

道 路 台 帳

路線名	戸構上鴨線		路線番号	3117		地名	南部町大字落合		調整年月	昭和55年 6月		道路種別	その他		図面番号	4-2										
平面図 縮尺千分の一																										
	区割番号	11		12	13	14	15	16	17	18	19	20	21	22-1	22-2	22-3	22-4	23	24-1	24-2	25	26				
	単距離	0.0		58.5	15.9	21.4	11.5	12.5	22.2	18.8	26.7	700.0	63.5	11.5	7.6	13.4	14.3	1.5	800.0	881.8	91.8	6.4	42.8	69.0		
	追加距離	500.0		558.5	574.4	595.8	597.3	600.0	609.8	632.0	650.8	677.5	741.0	752.5	755.0	756.6	770.0	784.3	788.5	790.0	800.0	881.8	888.2	900.0	931.0	1000.0
	曲線	<div style="display: flex; justify-content: space-around; width: 100%;"> —R=20— —R=15— </div>																								
	勾配																									
	全幅	3.0		3.0	4.0	4.1	4.1	3.5	3.5	3.5	2.7	3.0	3.0	5.0	4.5	3.7	3.7	3.8	3.8	2.0	2.3	2.3	2.3	2.3	2.8	
	幅員内訳	車道	2.0		2.0	3.5	3.1	2.5	2.5	2.5	1.7	2.0	2.0	4.0	4.0	3.2	2.7	2.8	3.3	1.0	1.3	1.3	1.3	1.3	1.8	
		路肩	0.5		0.5	0.5	0.5	0.5	0.5	0.5	0.5	0.5	0.5	0.5	0.5	0.5	0.5	0.5	0.5	0.5	0.5	0.5	0.5	0.5	0.5	
		歩道																								
側溝																										
その他																										
路面種類	as																									
主要作物	左	GR L=17.0m																								
	右																									

南部町

道路台帳平面図



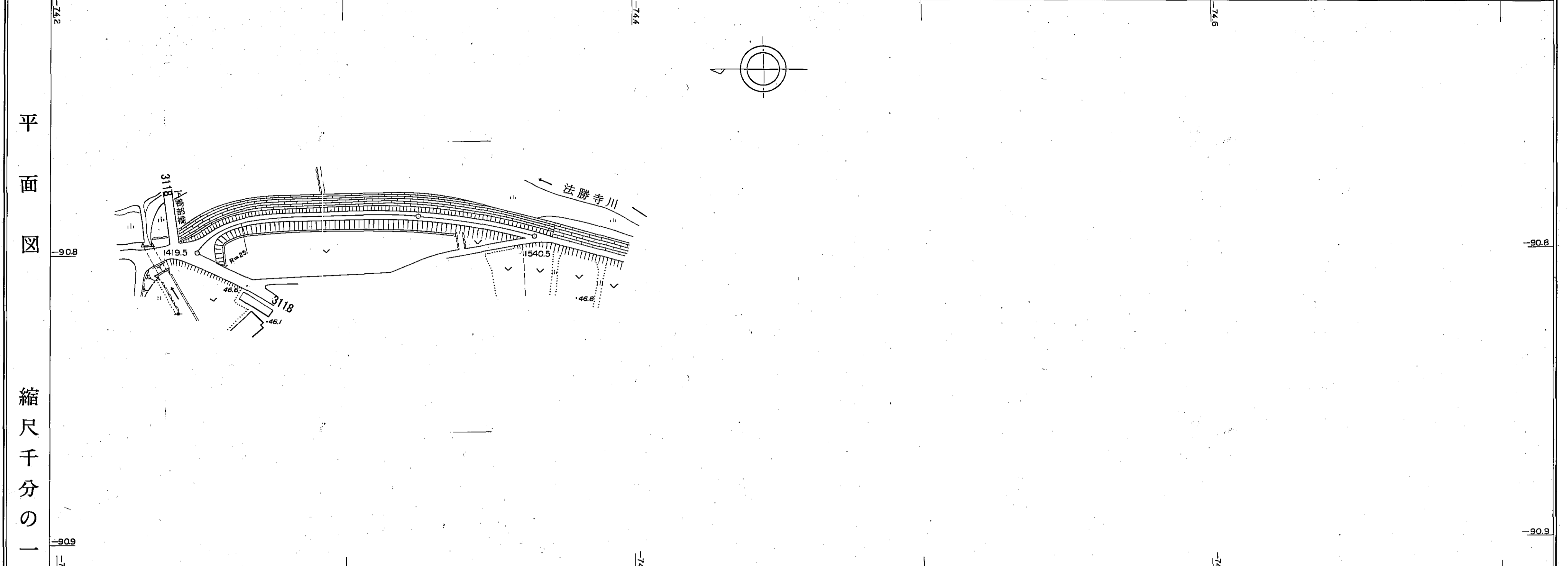
調査年月日 昭和58年2月21日
 調査年月日 昭和59年2月29日

アジア航測株式会社調製

南部町

道路台帳平面図

道路種別	その他	路線番号	3117	路線名	戸構上鴨線	地名	西伯町大字 落合	測量年月	昭和59年2月	図面番号	4 — 4
------	-----	------	------	-----	-------	----	----------	------	---------	------	-------



区間	距離	0.0	40	41	42	44	46	48	50	52	54	56	58	60	62	64	66	68	70	72	74	76	78	80	82	84	86	88	90	92	94	96	98	100		
追加距離	1419.5	1429.5	1519.5	1537.3	1540.5	1540.5																														
勾配																																				
全幅員	3.0	3.0		3.0	3.0																															
全幅員内訳	車道	2.0	2.0		2.0	2.0																														
	路側	0.5	0.5		0.5	0.5																														
内訳	左側	0.5	0.5		0.5	0.5																														
	右側	0.5	0.5		0.5	0.5																														
路面																																				
主要作物	左側																																			
	右側																																			

南部町