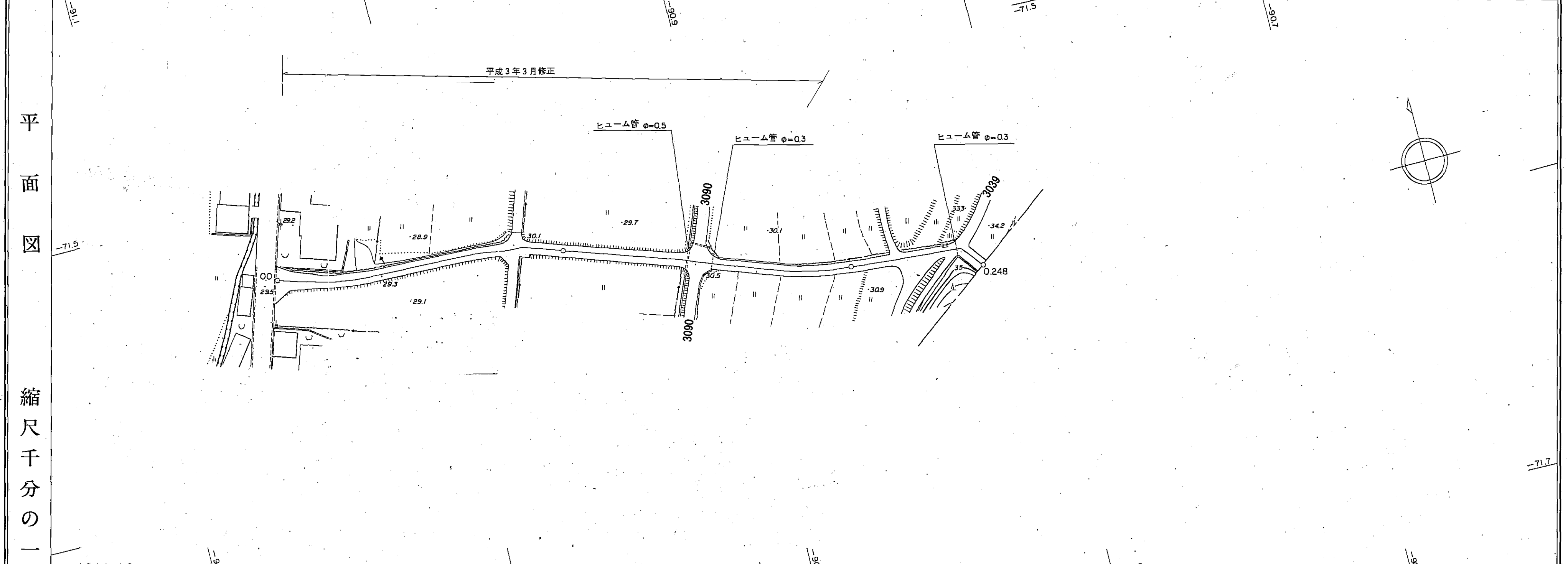


# 道路台帳平面図

道路種別	その他	路線番号	3038	路線名	阿賀モデル線	地名	西伯町大字阿賀	測量年月	昭和55年 6月	図面番号	4—1
------	-----	------	------	-----	--------	----	---------	------	----------	------	-----



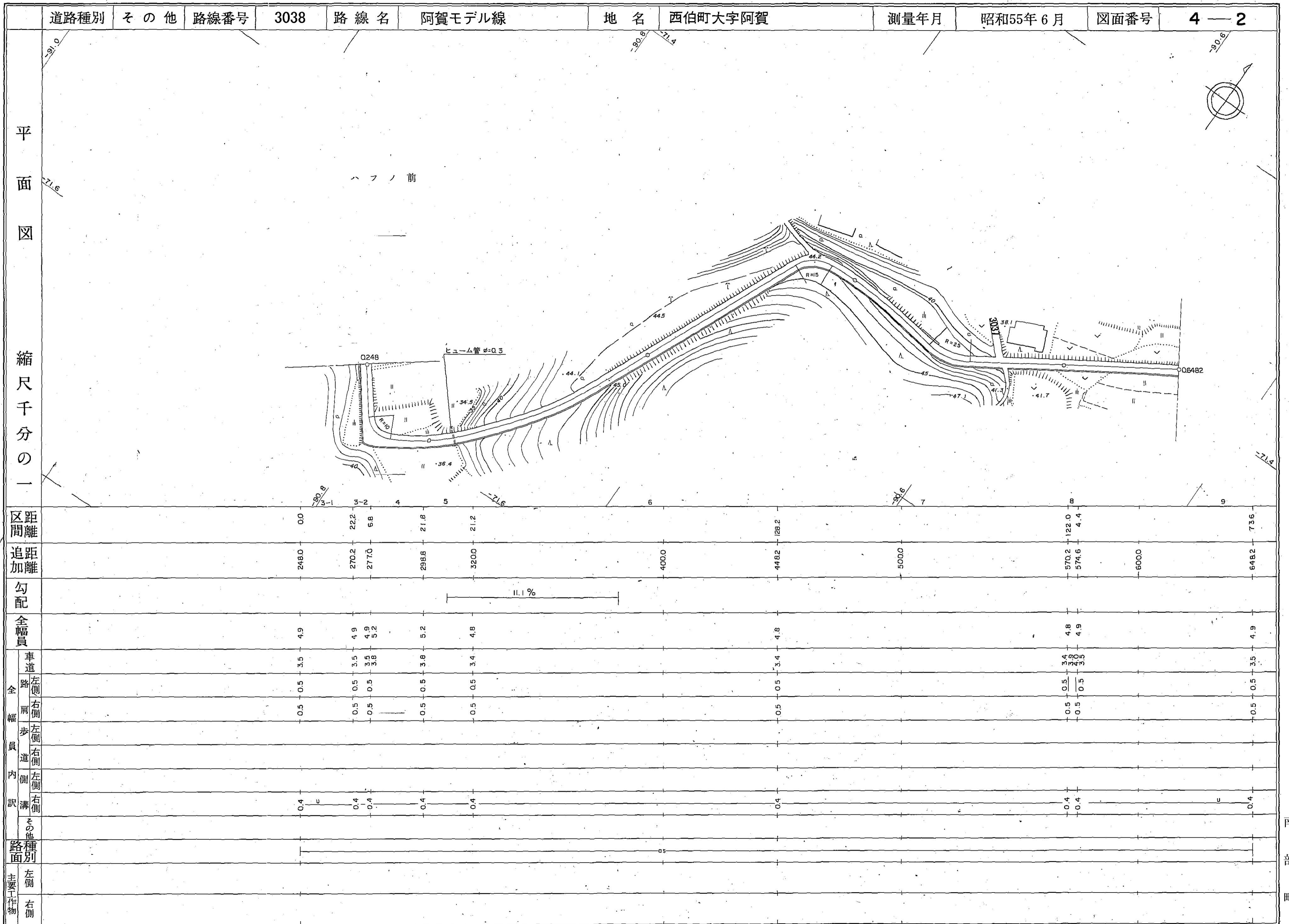
区間	距離	1-2	1-4	1-6	1-8	1-9	2-1	2-2	2-3	2-4	2-5	2-6	2-7	2-8	2-9	3-1	3-2	
	追加距離	0.9	1.9	8.2	23.2	35.4	54.4	74.7	78.7	85.0	88.2	140.9	153.2	176.5	213.7	234.2	239.5	
全幅員	車道	5.5	5.5	4.5	4.5	4.0	3.8	4.0	4.1	4.4	4.1	4.3	4.1	4.3	4.0	4.0	4.5	
	左側歩道	0.5	0.5	0.5	0.5	0.5	0.5	0.5	0.5	0.5	0.5	0.5	0.5	0.5	0.5	0.5	0.5	
内訳	右側歩道	0.5	0.5	0.5	0.5	0.5	0.5	0.5	0.5	0.5	0.5	0.5	0.5	0.5	0.5	0.5	0.5	
	溝											0.3	0.3			0.4	0.4	
路面	左側	0.5																
	右側	0.5																

調査年月日 昭和63年 3月31日

アジア航測株式会社調製

南部町

# 道路台帳平面図

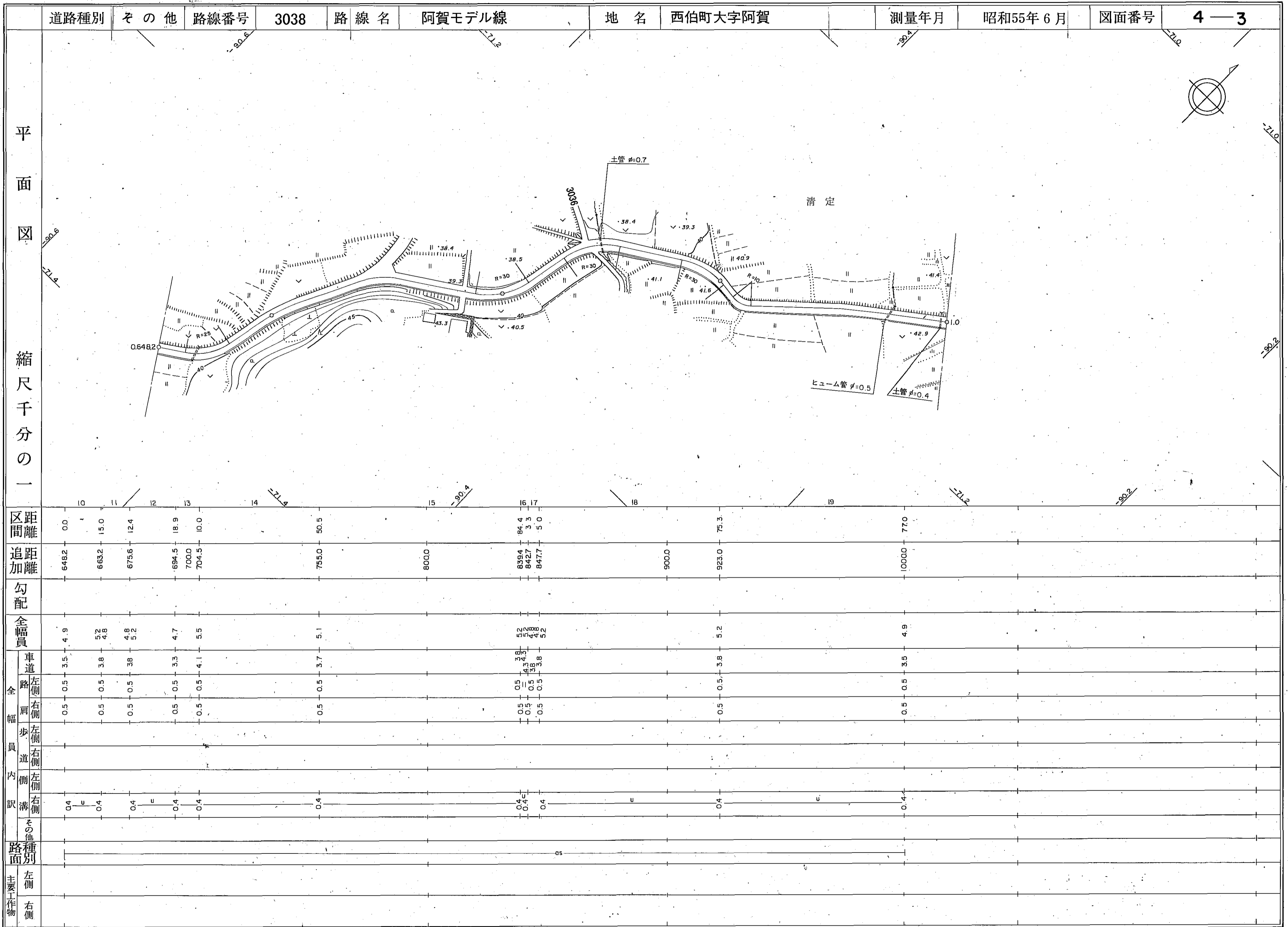


調査年月日 昭和58年2月21日  
調査年月日 昭和63年3月31日

アジア航測株式会社調製

南部町

# 道路台帳平面図

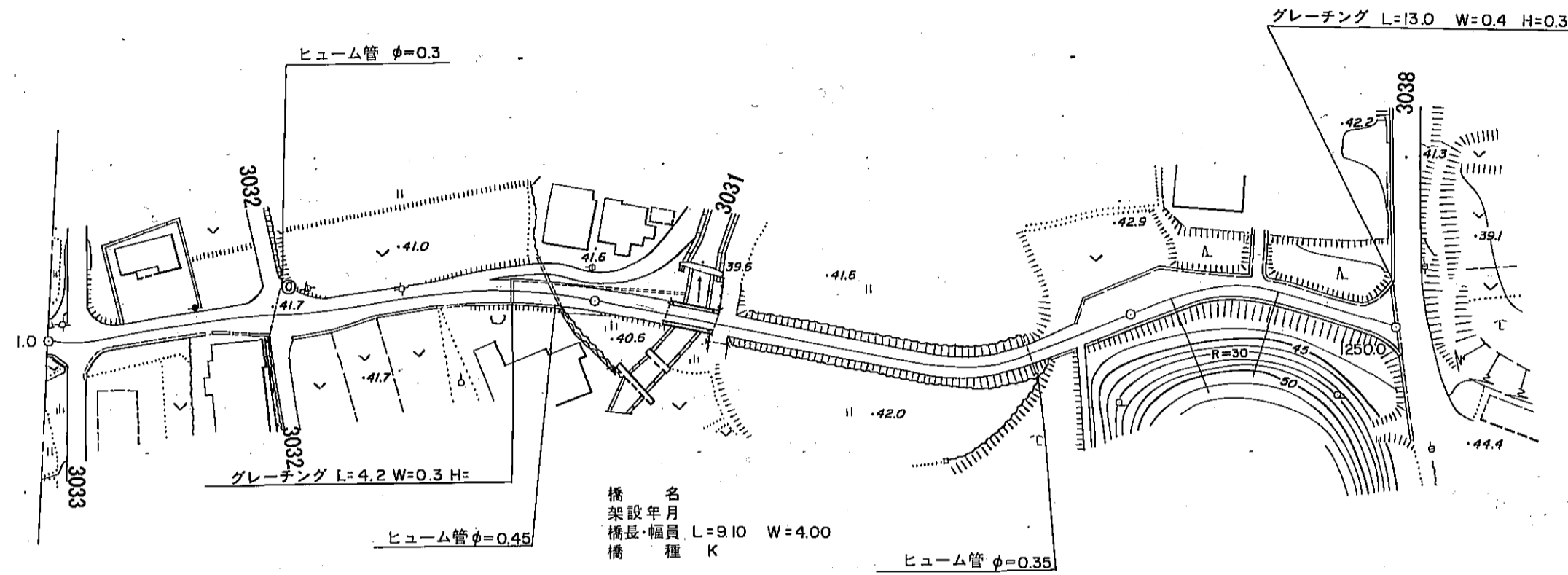


# 道路台帳平面図

道路種別 その他 路線番号 3038 路線名 阿賀モデル線 地名 西伯町大字 測量年月 昭和55年6月 図面番号 4—4

平面図

縮尺千分の一



区間	距離		勾配	全幅員	車道		歩道		溝	その他	路種別	主要工作物
	左側	右側			左側	右側	左側	右側				
20	0.0	1000.0			3.1	0.5	0.4					
21	3.6	1003.6		4.4	3.1	0.5	0.4					
22	3.4	1007.0		4.5	3.1	0.5	0.4					
23	6.2	1013.2		4.5	3.1	0.5	0.4					
24	15.0	1028.2		4.6	3.2	0.5	0.4					
25	4.2	1032.4		4.8	3.5	0.5	0.3					
26	4.1	1036.5		5.5	4.2	0.5	0.3					
27	3.5	1040.0		5.5	4.2	0.5	0.3					
28	3.7	1043.7		6.6	5.5	0.5	0.3					
29	5.2	1049.0		6.8	5.5	0.5	0.3					
30	3.7	1052.7		5.8	4.5	0.5	0.3					
31	3.7	1056.4		5.3	4.0	0.5	0.3					
32	1.8	1058.2		4.8	3.5	0.5	0.3					
33	11.7	1071.7		4.5	3.2	0.5	0.3					
34	9.5	1081.2		4.5	3.2	0.5	0.3					
35	3.7	1084.9		4.9	3.2	0.5	0.3					
36	9.2	1094.1		4.5	3.2	0.5	0.3					
37	4.9	1099.0		4.1	3.1	0.5	0.3					
38	14.3	1113.3		4.1	4.1	0.5	0.3					
39	9.1	1122.4		3.8	2.8	0.5	0.3					
40	39.0	1161.4		3.8	2.8	0.5	0.3					
41	22.3	1183.7		3.9	2.6	0.5	0.3					
42	6.4	1190.1		8.0	3.4	0.5	0.3					
43	2.9	1193.0			6.7	0.5	0.3					
44	15.0	1208.0		8.3	7.0	0.5	0.3					
45	2.3	1210.3		6.8	5.5	0.5	0.3					
46	2.7	1213.0		4.8	4.5	0.5	0.3					
47	1.9	1214.9		4.4	3.5	0.5	0.3					
48	3.8	1218.7		4.4	3.1	0.5	0.3					
49	3.3	1222.1		4.4	3.1	0.5	0.3					
50	16.1	1238.2		4.4	3.1	0.5	0.3					
51	8.5	1246.7		4.4	3.1	0.5	0.3					
52		1255.2		4.4	3.1	0.5	0.3					

南部町