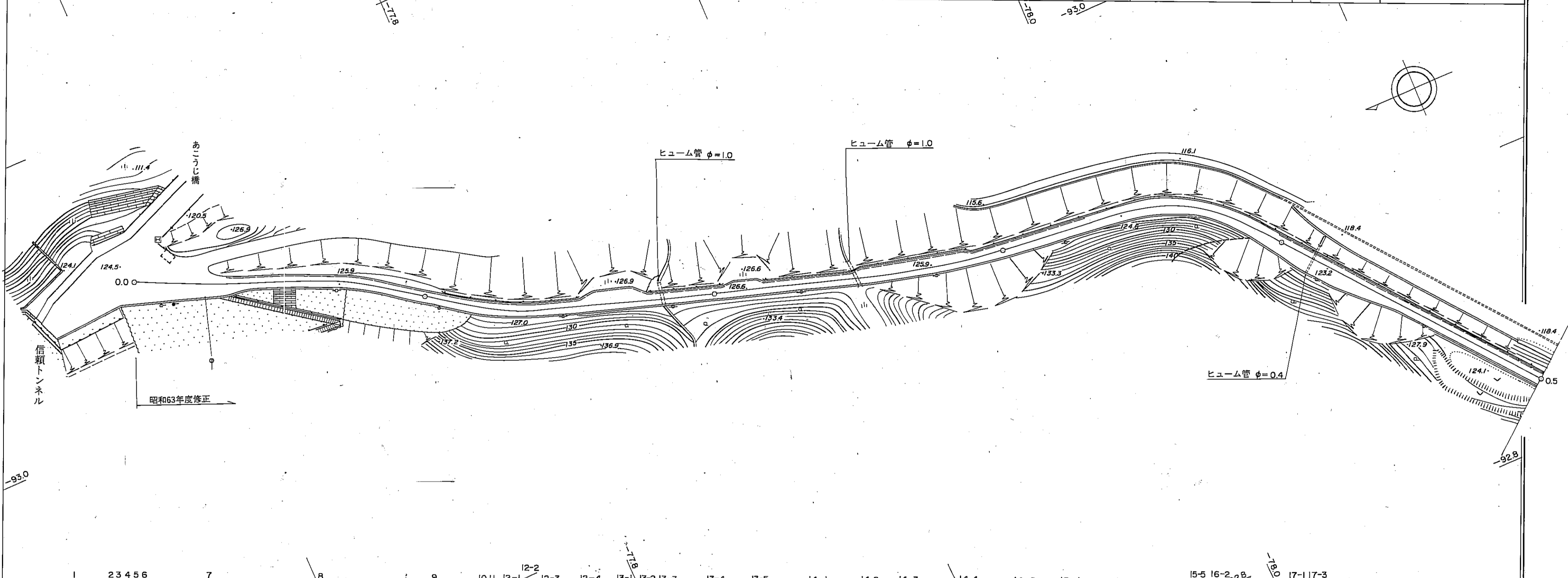


道路台帳平面図

道路種別 2級 路線番号 2008 路線名 駢牛線 地名 西伯町大字下中谷 測量年月 昭和55年6月 図面番号 4-1

平面図
縮尺千分の一



区間	23456						7	8	9			10		11		12		13		14		15		16		17		
	0	1	2	3	4	5			0	1	2	3	0	1	2	0	1	0	1	2	3	0	1	2	3	0	1	2
距離	26.4						38.3	39.1		39.9		40.8		41.7		42.6		43.5		44.4		45.3		46.2		47.1		
追加距離	26.4						77.7	116.8		155.9		195.0		234.1		273.2		312.3		351.4		390.5		429.6		468.7		
勾配	2.0%						1.8%		0.5%		0.5%		1.1%		2.0%		1.8%											
全幅員	8.4						4.5	4.8		5.1		5.4		5.7		6.0		6.3		6.6		6.9		7.2		7.5		
全幅員内訳	車道	7.0						3.1	3.4		3.7		4.0		4.3		4.6		4.9		5.2		5.5		5.8		6.1	
	左側路肩	0.5						0.5	0.5		0.5		0.5		0.5		0.5		0.5		0.5		0.5		0.5		0.5	
	右側路肩	0.5						0.5	0.5		0.5		0.5		0.5		0.5		0.5		0.5		0.5		0.5		0.5	
	歩道	0.4						0.4	0.4		0.4		0.4		0.4		0.4		0.4		0.4		0.4		0.4		0.4	
内訳	0.4						0.4	0.4		0.4		0.4		0.4		0.4		0.4		0.4		0.4		0.4		0.4		
路種別	左側						右側						左側						右側									
主要工物	左側						右側						左側						右側									
	GR L=480						GR L=260						GR L=282.0															

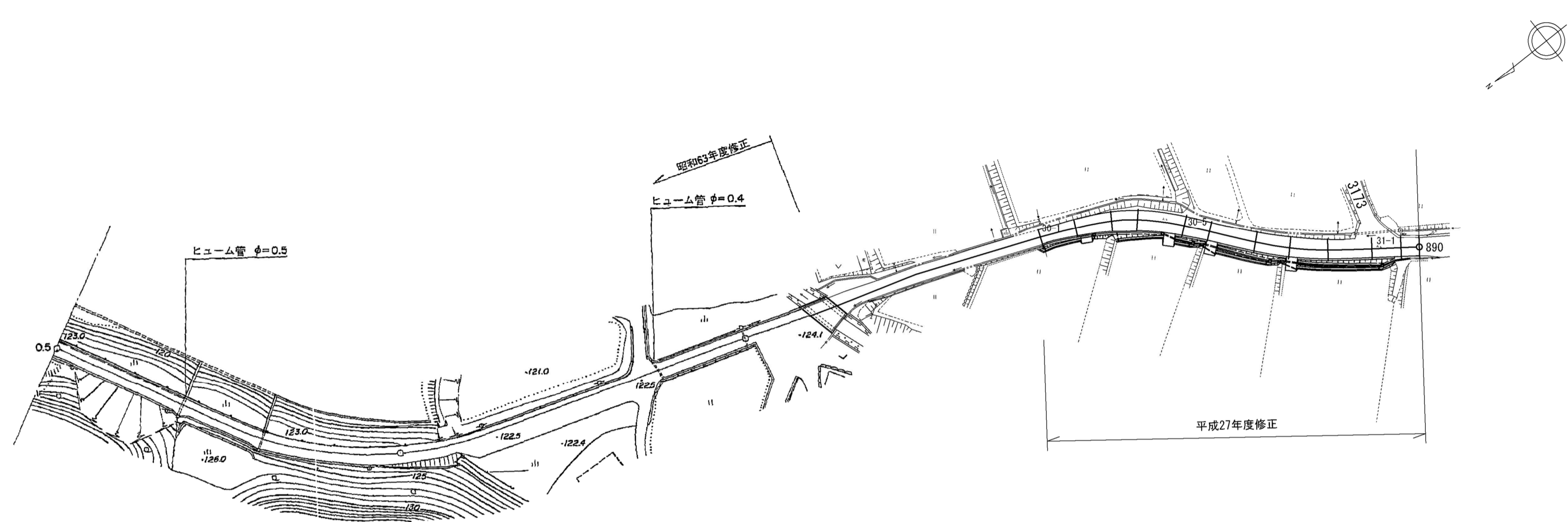
南部町

道 路 台 帳

路線名	驛牛線	路線番号	2008	地名	南部町下中谷	調整年月	昭和55年 6月	道路種別	2級	図面番号	4-2
-----	-----	------	------	----	--------	------	----------	------	----	------	-----

平面図

縮尺千分の一



区割番号	18-1, 18-2, 18-3, 18-4, 18-5, 19-1, 19-2, 19-3, 19-4, 19-5, 20-1, 20-2, 20-3, 20-4, 20-5, 21, 22, 23, 24, 25, 26, 27, 28, 29, 30-1, 30-2, 30-3, 30-4, 30-5, 30-6, 30-7, 30-8, 30-9, 31-1, 31-2																																			
単距離	0.0	35.7	2.0	3.2	17.5	3.3	16.2	10.2	2.8	13.5	7.6	1.8	2.1	39.4	4.4	11.5	7.3	18.9	16.8	7.4	5.8	52.8	10.0	10.0	7.1	12.9	7.1	12.9	9.5	10.5	12.0	8.0	5.0			
追加距離	500.0	535.7	537.7	540.9	558.4	561.7	564.9	581.1	591.3	594.1	607.6	615.2	617.3	660.1	664.5	676.0	683.3	702.2	719.0	726.4	732.2	785.0	795.0	805.0	812.1	825.0	832.1	845.0	854.5	865.0	877.0	885.0	890.0			
曲線																																				
勾配																																				
全幅	4.5	4.5	4.5	4.5	4.5	4.5	4.9	4.8	4.8	4.4	4.4	4.4	4.4	7.2	7.2	4.7	5.1	4.7	4.4	4.4	4.6	4.2	4.6	5.5	5.8	5.9	5.6	5.9	6.1	5.9	6.3	6.2				
幅員内訳	車道	3.1	3.1	3.1	3.1	3.1	3.5	3.8	3.8	3.4	3.4	3.4	3.4	6.2	6.2	3.7	3.5	3.1	3.1	3.1	3.3	3.0	3.3	3.9	4.0	4.0	4.0	4.0	4.0	4.0	4.0	4.0	4.0			
	路左	0.5	0.5	0.5	0.5	0.5	0.5	0.5	0.5	0.5	0.5	0.5	0.5	0.5	0.5	0.5	0.5	0.5	0.5	0.5	0.5	0.5	0.5	0.5	0.5	0.5	0.5	0.5	0.5	0.5	0.5	0.5	0.5	0.5		
	路右	0.5	0.5	0.5	0.5	0.5	0.5	0.5	0.5	0.5	0.5	0.5	0.5	0.5	0.5	0.5	0.5	0.5	0.5	0.5	0.5	0.7	0.8	1.1	1.3	1.4	1.1	1.1	1.1	1.1	1.1	1.1	1.1	1.1		
	歩左																																			
	歩右																																			
	溝	左																																		
溝	右	0.4	U	0.4	0.4	0.4	0.4	0.4	0.4	0.4	0.4	0.4	0.4	0.3	0.3	0.3	0.3	0.3	0.3	0.3	0.3	0.3	0.3	0.3	0.3	0.3	0.3	0.3	0.3	0.3	0.3	0.3	0.3	0.3		
その他																																				
路面種類		as																																		
主要工物	左	GR L=35.7 L=2.0 L=17.5 L=3.2 L=16.2 L=10.2 L=13.5 L=7.6 L=1.8 L=2.1 L=39.4 L=2.0																																		
	右																																			

南部町

道 路 台 帳

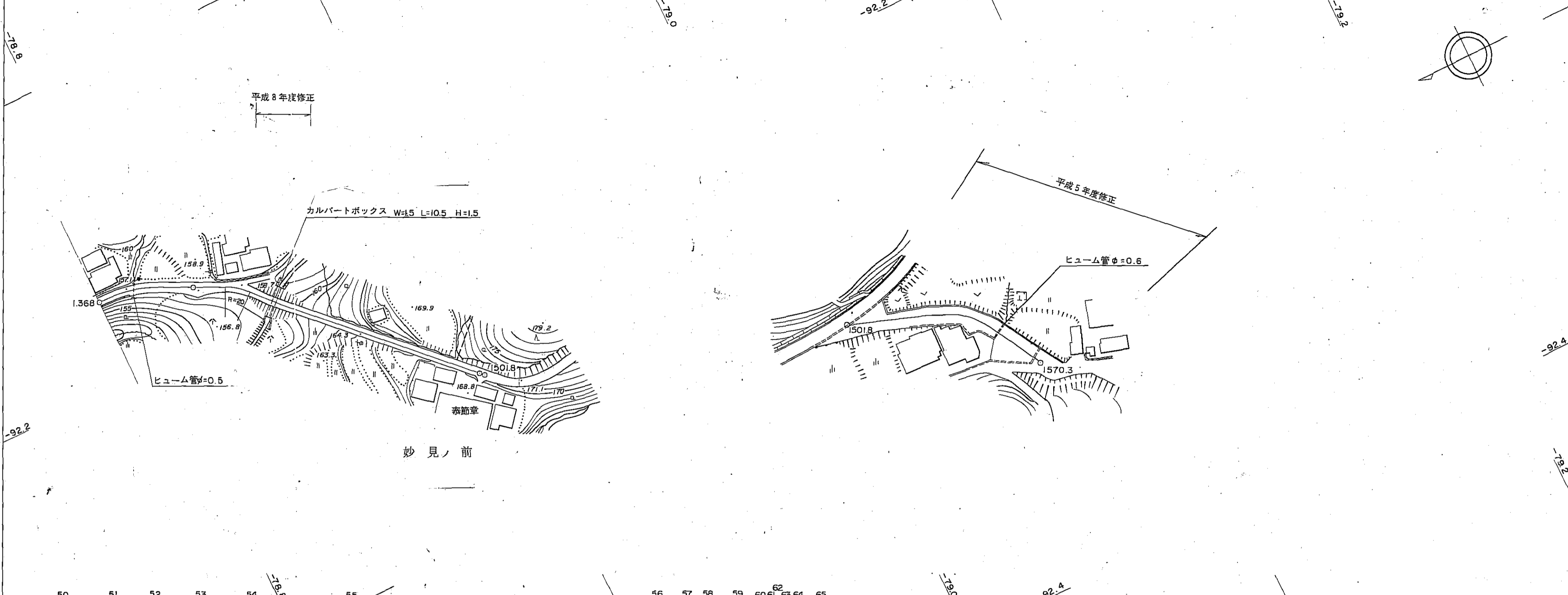
路線名	驛牛線		路線番号	2008		地名	南部町下中谷		調整年月	昭和55年 6月		道路種別	2級		図面番号	4-3																																									
平面図 縮尺千分の一																																																									
	区割番号	32		33		34		35-1		35-2		35-3		36-1		36-2		36-3		36-4		36-5		37		38		39		40		41		42		43		44		45		46		47-1		47-2		47-3		47-4		47-5		48		49	
	単距離	0.0		28.2		20.0		16.8		11.8		28.2		4.3		10.7		5.0		64.0		7.5		12.3		39.5		51.9		11.8		4.5		9.3		4.6		9.4		10.0		25.0		3.3		3.2		8.2		64.2		13.8					
	追加距離	890.0		918.2		938.2		955.0		970.0		998.2		1002.5		1013.2		1018.2		1082.2		1088.7		1102.0		1141.5		1193.4		1205.2		1209.7		1219.0		1223.6		1233.0		1243.0		1268.0		1271.2		1278.8		1281.8		1290.0		1354.2		1368.0			
	曲線	<div style="display: flex; justify-content: space-between; width: 100%;"> 8.6% 9.2% </div>																																																							
	勾配																																																								
	全幅	6.2		7.2		5.0		5.9		9.6		5.7		5.6		4.0		4.0		4.0		4.0		4.3		3.0		4.3		3.5		3.5		8.2		3.5		3.5		3.0		4.6		6.2		3.0		2.8									
	幅員内訳	車道	4.0		4.0		4.0		4.0		4.0		4.0		4.0		4.0		4.0		4.0		4.0		3.0		3.8		3.0		3.5		3.5		2.5		2.5		2.5		2.0		2.0		2.0		2.0										
		路肩	1.1		2.2		0.5		1.0		1.0		0.5		0.5		0.9		0.5		0.5		0.5		0.5		0.5		0.5		0.5		0.5		0.5		0.5		0.5		0.5		0.5		0.5												
		歩道																																																							
側溝								(0.15)																																																	
その他																																																									
路面種類	as																																																								
主要作物	左	GR L=21.0																																																							
	右	GR L=15.0 GR L=6.0																																																							

南部町

道路台帳平面図

道路種別 2級 路線番号 2008 路線名 驛牛線 地名 西伯町大字下中谷 測量年月 昭和55年6月 図面番号 4-4

平面図
縮尺千分の一



区間	距離		追加距離	勾配	全幅員	車道		路側帯		歩道		内側溝		その他	路面	主要工作物
	左側	右側				左側	右側	左側	右側	左側	右側	左側	右側			
50	0.0		1368.0		3.0	2.0	0.5	0.5								
51	22.5		1390.5		3.0	2.0	0.5	0.5								
52	11.5		1402.0		4.5	2.0	2.0	0.5								
53	16.0		1418.0		3.0	2.0	0.5	0.5								
54	12.0		1430.0	13.1%	2.7	1.7	0.5	0.5								
55	24.0		1454.0		3.0	2.0	0.5	0.5								
56	0.0		1488.0		3.0	2.0	0.5	0.5								
57	13.2		1501.8		5.4	3.9	0.5	0.5								
58	7.0		1515.0		5.4	3.9	0.5	0.5								
59	6.5		1522.0		7.0	5.5	0.5	0.5								
60	12.0		1528.5		7.0	5.5	0.5	0.5								
61	4.4		1540.5		7.1	5.6	0.5	0.5								
62	1.6		1544.6		8.7	7.6	0.5	0.5								
63	4.6		1546.6		7.3	4.8	0.5	0.5								
64	3.4		1553.2		7.2	4.7	0.5	0.5								
65	13.7		1556.6		12.7	11.2	0.5	0.5								
			1570.3		12.7	11.2	0.5	0.5								

南部町