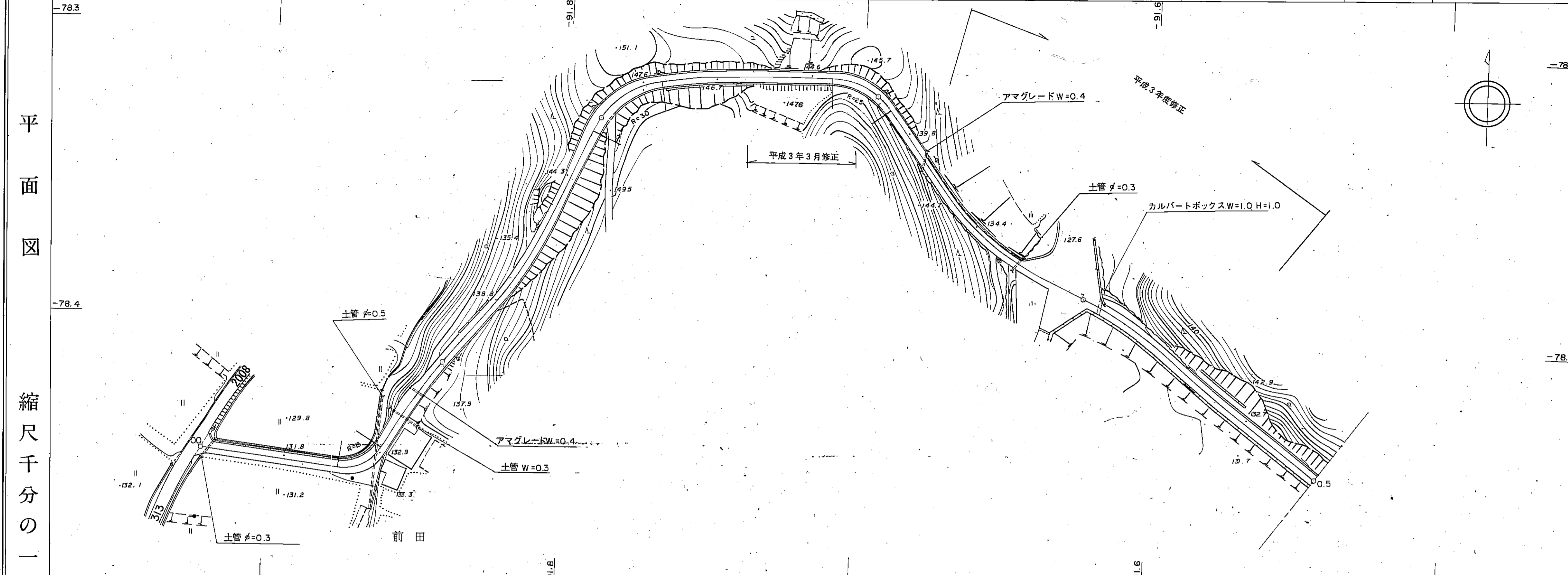


# 道路台帳平面図


道路種別	その他	路線番号	3173	路線名	驛牛早田線	地名	西伯町大字下中谷	測量年月	昭和55年6月	図面番号	3 — 1
------	-----	------	------	-----	-------	----	----------	------	---------	------	-------



区距離	0.0	47.0	155	21.6	8.9	100.0	86.0	21.0	24.8	102.2	48.6	30.6	36.6	57.2
	0.0	47.0	62.5	84.1	93.0	100.0	179.0	200.0	224.8	327.0	375.6	400.0	406.2	442.8
追距離														
勾配							10.7%			11.7%				
全幅員	4.2	4.2	4.5	4.9	5.9	4.4	4.4	6.2	4.7	4.7	4.0	4.0	4.0	4.4
車道	3.2	3.2	3.5	4.5	4.5	3.0	3.0	4.5	3.0	3.0	3.0	3.0	3.0	3.0
	0.5	0.5	0.5	0.5	0.5	0.5	0.5	0.5	0.5	0.5	0.5	0.5	0.5	0.5
左側														
右側														
歩道														
左側														
右側														
内側														
外側														
溝			0.4	0.4	0.4		0.4	0.4	0.4	0.4	0.4	0.4	0.4	0.4
その他														
路面別	as													as
主要工物										GR L=49.0				

南部町

# 道路台帳平面図

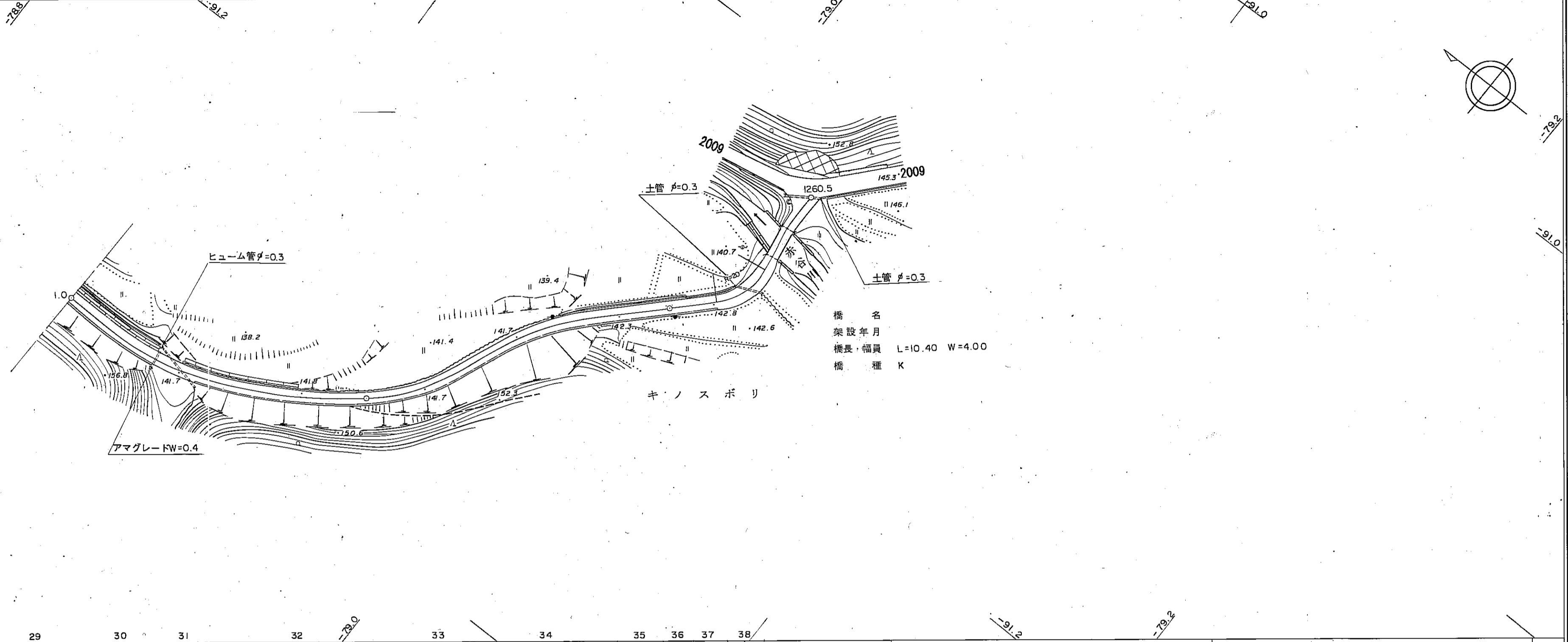


# 道路台帳平面図

道路種別	その他	路線番号	3173	路線名	驛牛早田線	地名	西伯町大字上中谷	測量年月	昭和55年6月	図面番号	3 — 3
------	-----	------	------	-----	-------	----	----------	------	---------	------	-------

平面図

縮尺千分の一



区間	距離	0.0	32.0	15.0	28.6	7.8		64.6	22.0		45.0	4.0	9.6	10.4	5.3	6.2
	追加距離	1000.0	1032.0	1047.0	1075.6	1083.4	1100.0	1148.0	1170.0	1200.0	1215.0	1229.0	1238.6	1249.0	1254.3	1260.5
全幅員	全幅員	4.4	4.4	4.0	4.0	4.0	4.0	4.0	4.0	4.0	5.5	4.0	4.0	4.3	4.3	
	車道	3.0	3.0	3.0	3.0	3.0	3.0	3.0	3.0	3.0	4.5	3.5	3.5	3.0	3.3	
内訳	左側	0.5	0.5	0.5	0.5	0.5	0.5	0.5	0.5	0.5	0.5	0.25	0.25	0.5	0.5	
	右側	0.5	0.5	0.5	0.5	0.5	0.5	0.5	0.5	0.5	0.5	0.25	0.25	0.5	0.5	
路面	左側	0.4	0.4	0.3	0.3	0.3	0.3	0.3	0.3	0.3	0.3	0.3	0.3	0.3	0.3	
	右側	0.4	0.4	0.3	0.3	0.3	0.3	0.3	0.3	0.3	0.3	0.3	0.3	0.3	0.3	
主要工作物	左側															
	右側															

南部町