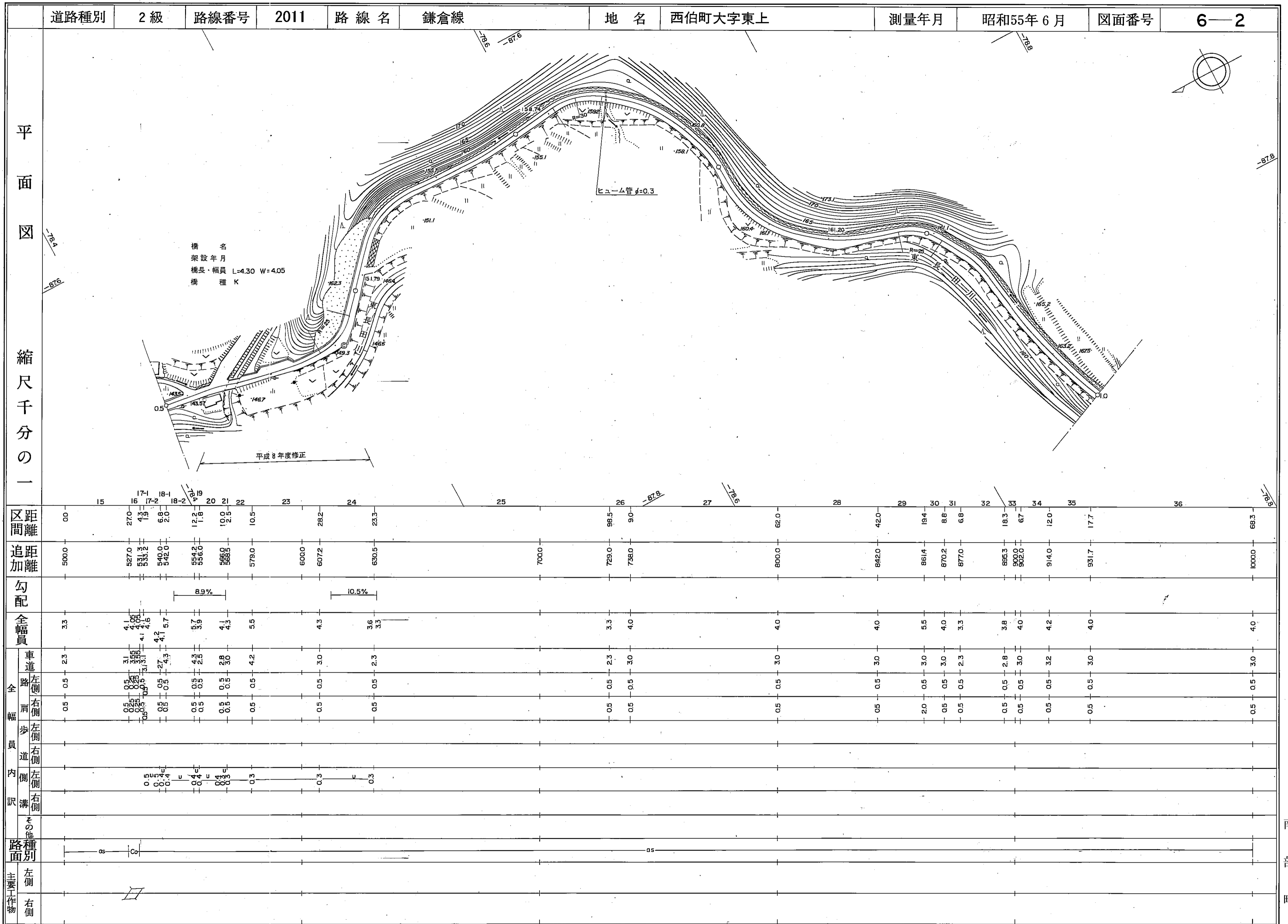


道 路 台 帳

路線名	鎌倉線			路線番号	2011			地名	南部町大字東上			調整年月	昭和55年 6月			道路種別	2級			図面番号	6-1																				
平 面 図 縮 尺 千 分 の 一																																									
	区割番号	1		2		3		4		5		6		7		8		9		10		11		12		13		14-1		14-2		14-3		14-4		14-5					
	単距離	0.0		15.0		18.0		6.6		63.1		11.3		39.0		47.0		91.2		11.5		11.4		18.5		21.4		16.0		400.0		50.2		21.8		6.2		5.8		46.0	
	追加距離	0.0		15.0		33.0		39.6		102.9		114.0		153.0		200.0		291.2		302.7		314.1		332.6		354.0		370.0		400.0		420.2		442.0		448.2		454.0		500.0	
	曲線																																								
	勾配																																								
	全幅	4.0		4.0		4.0		4.0		3.5		4.0		3.3		3.5		3.5		3.3		3.5		3.5		3.3		3.6		4.3		4.6		5.4		3.3					
	幅員内訳	車道	3.0		3.0		3.0		3.0		2.0		3.0		2.3		2.5		2.5		2.3		2.5		2.5		2.3		2.6		3.0		3.3		3.0		2.3				
		路肩	0.5		0.5		0.5		0.5		0.5		0.5		0.5		0.5		0.5		0.5		0.5		0.5		0.5		0.5		0.5		0.5		0.5		0.5		0.5		
		歩道																																							
		側溝			(0.5)		(0.5)		0.5		0.5		0.5																(0.5)		(0.5)		(0.5)								
		その他																																							
		路面種類	as																																						
	主要作物	左																																							
		右																																							

南部町

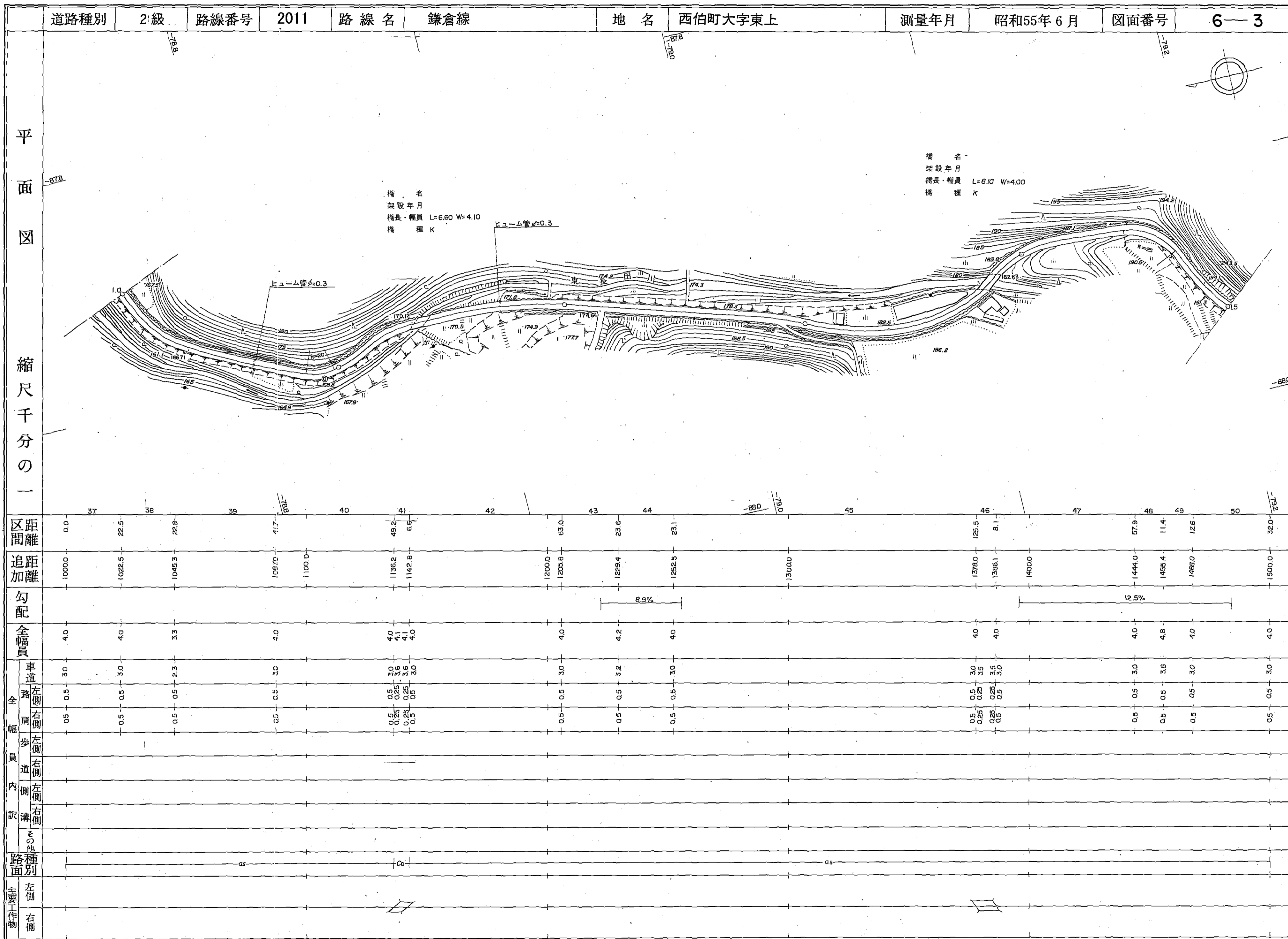
道路台帳平面図



区間	00	15	16	17-1	17-2	18-1	18-2	19	20	21	22	23	24	25	26	27	28	29	30	31	32	33	34	35	36	
距離	00	270	43	68	121	121	100	105	282	233	7000	985	90	620	420	194	88	68	183	67	120	177	683			
追加距離	5000	5270	5313	5400	5420	5542	5560	5660	5790	6000	6072	6305	7000	7290	7380	8000	8420	8614	8702	8770	8853	9000	9020	9140	9317	10000
勾配						8.9%						10.5%														
全幅員	3.3	4.1	4.05	4.1	4.1	4.2	4.1	4.3	5.5	4.3	3.6	3.3	4.0	4.0	4.0	4.0	5.5	4.0	3.3	3.8	4.0	4.2	4.0	4.0	4.0	
車道	2.3	3.1	3.05	3.1	3.1	3.1	3.1	3.1	4.2	3.0	2.3	2.3	3.0	3.0	3.0	3.0	3.0	3.0	3.0	2.8	3.0	3.2	3.0	3.0	3.0	
左側	0.5	0.5	0.5	0.5	0.5	0.5	0.5	0.5	0.5	0.5	0.5	0.5	0.5	0.5	0.5	0.5	0.5	0.5	0.5	0.5	0.5	0.5	0.5	0.5	0.5	
右側	0.5	0.5	0.5	0.5	0.5	0.5	0.5	0.5	0.5	0.5	0.5	0.5	0.5	0.5	0.5	0.5	0.5	0.5	0.5	0.5	0.5	0.5	0.5	0.5	0.5	
歩道																										
左側																										
右側																										
内側																										
外側																										
その他																										
路面																										
左側																										
右側																										

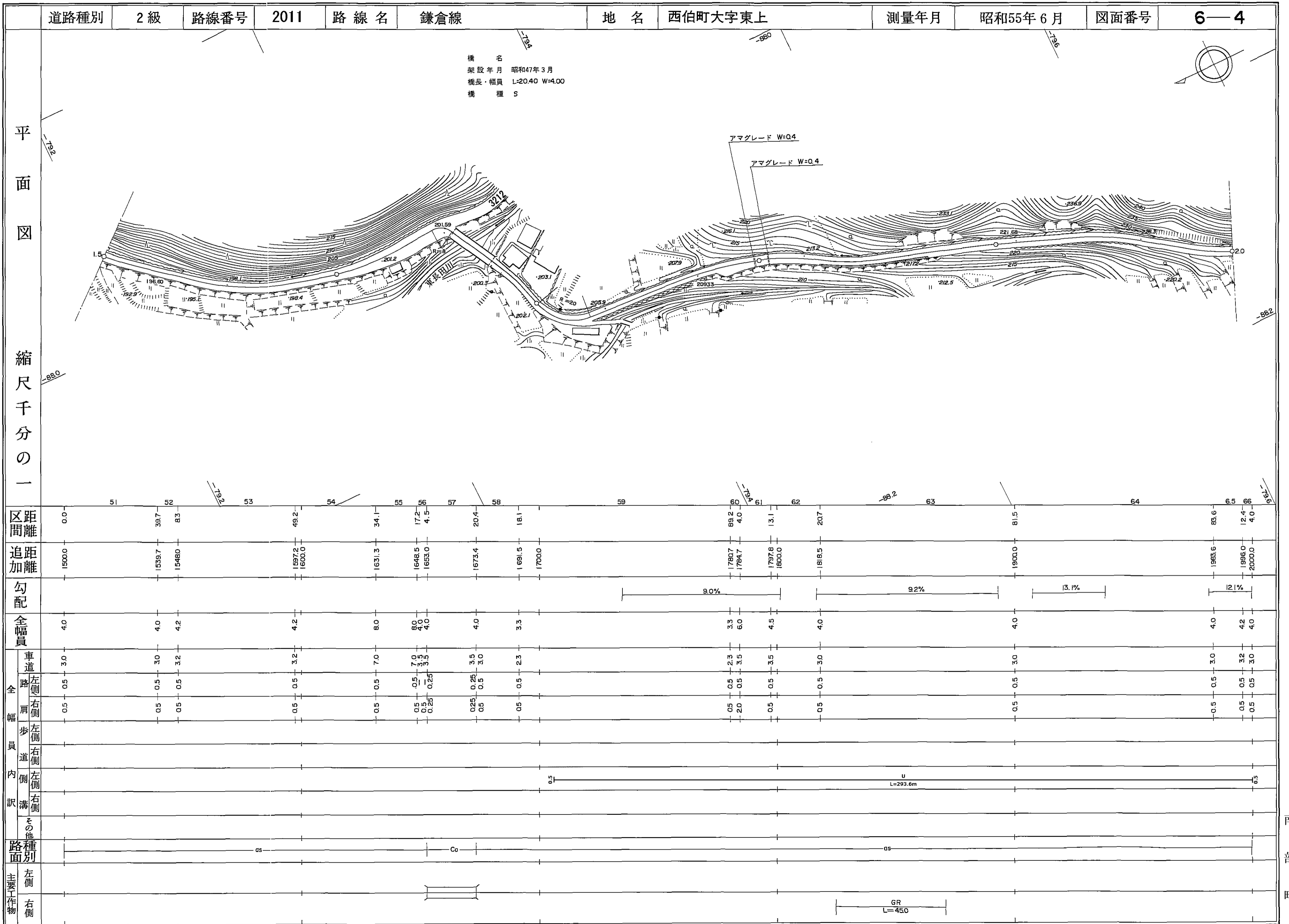
南部町

道路台帳平面図



南部町

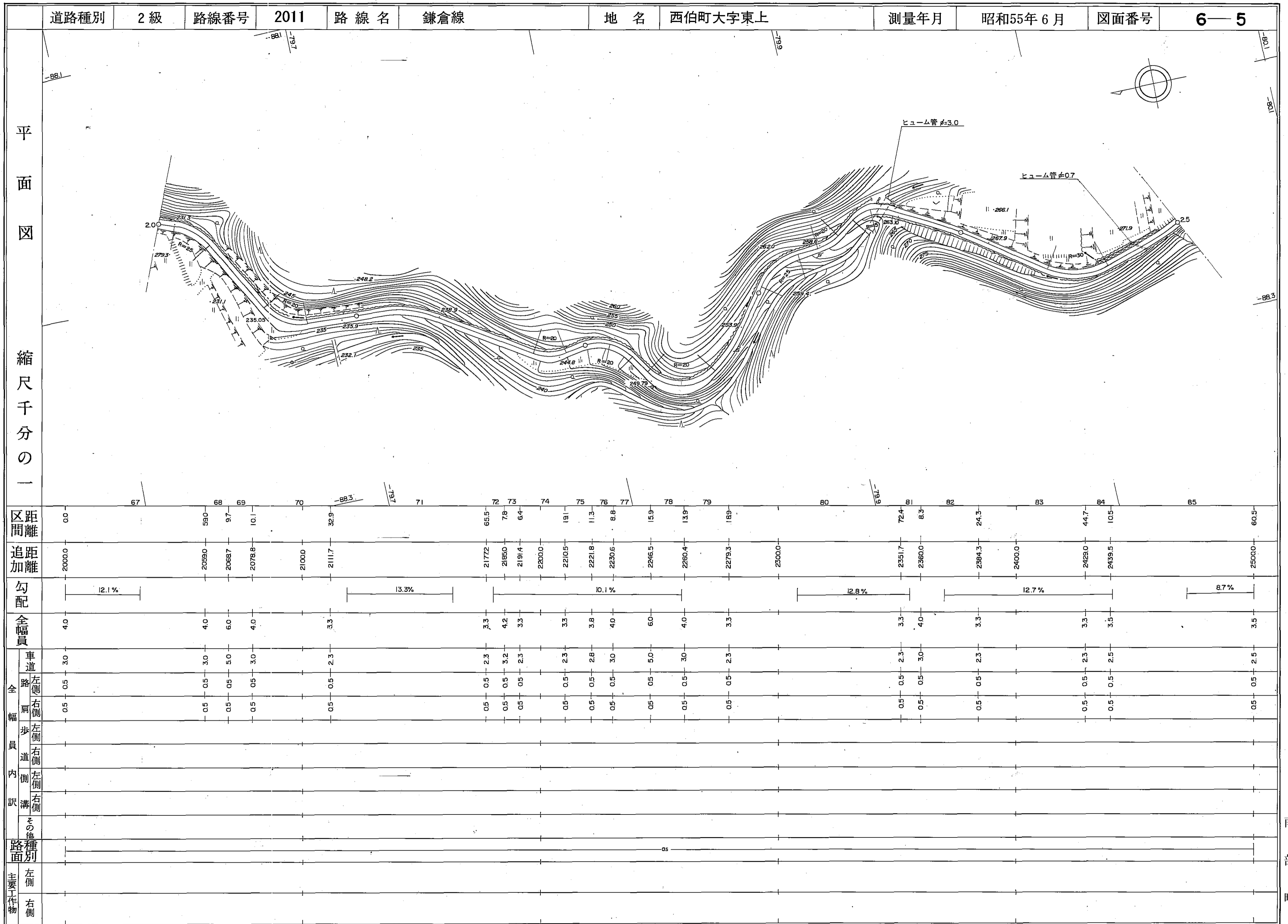
道路台帳平面図



南部町

アジャ航測株式会社調製

道路台帳平面図

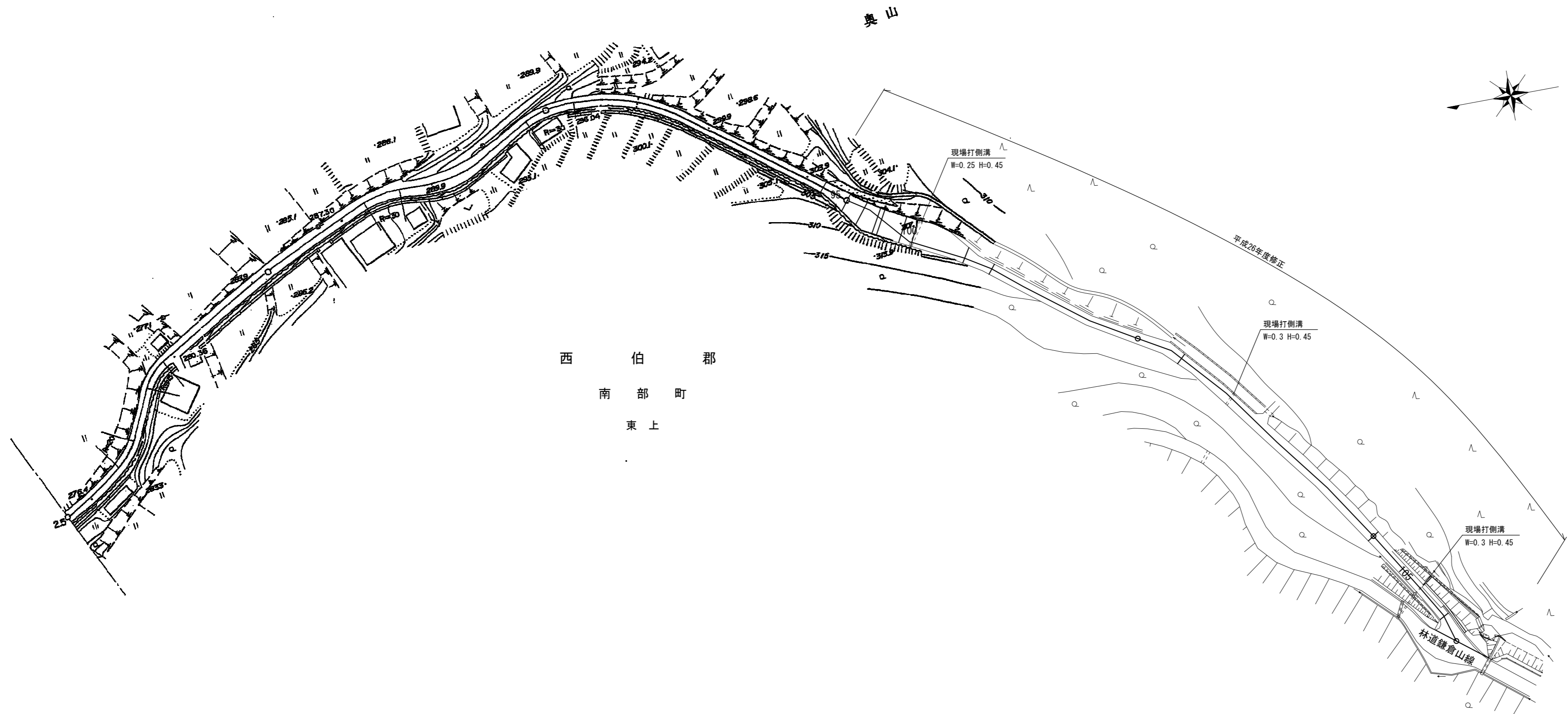


南部町

道路台帳平面図

路線名 鎌倉線 路線番号 2011 地名 南部町東上 調整年月 昭和55年 6月 道路種別 2級 図面番号 6-6

平面図
縮尺千分の一



区割番号	86		87		88		89		90		91		92		93		94		95		96		97		98		99		100		101		102		103		104		105		106							
単距離	0.0		52.0		19.4		64.6		13.3		14.0		14.4		14.3		36.6		63.0		8.4		5.8		4.9		7.8		4.0		17.0		9.0		65.0		85.0		33.0		9.0							
追加距離	2500.0		2552.0		2571.4		2600.0		2636.0		2649.3		2663.3		2677.7		2692.0		2700.0		2728.6		2791.6		2800.0		2805.8		2812.2		2820.0		2824.0		2841.0		2850.0		2900.0		2915.0		3000.0		3033.0		3042.0	
曲線	R=20		R=15		R=30		R=30																																									
勾配	8.7%		8.7%		9.3%		11.1%		8.0%		10.0%		8.0%		9.0%																																	
全幅	3.5		3.5		4.0		4.0		6.0		6.0		4.0		3.5		3.5		4.2		4.8		7.0		8.4		10.3		10.0		6.3		4.4		4.2		5.0		19.7									
幅員内訳	車道	2.5		2.5		3.0		4.0		5.0		3.0		2.5		2.5		3.0		4.0		5.0		7.0		8.4		10.3		10.0		6.3		4.4		4.2		5.0		19.7								
	路左	0.5		0.5		0.5		0.5		0.5		0.5		0.5		0.5		0.5		0.5		0.5		0.5		0.5		0.5		0.5		0.5		0.5		0.5		0.5		0.5		0.5						
	路右	0.5		0.5		0.5		0.5		0.5		0.5		0.5		0.5		0.5		0.5		0.5		0.5		0.5		0.5		0.5		0.5		0.5		0.5		0.5		0.5		0.5						
	歩左																																															
	歩右																																															
	側溝																																															
その他																																																
路面種類																			As																													
主要工作物	左																																									L L=21.0m						
右																																																

南部町