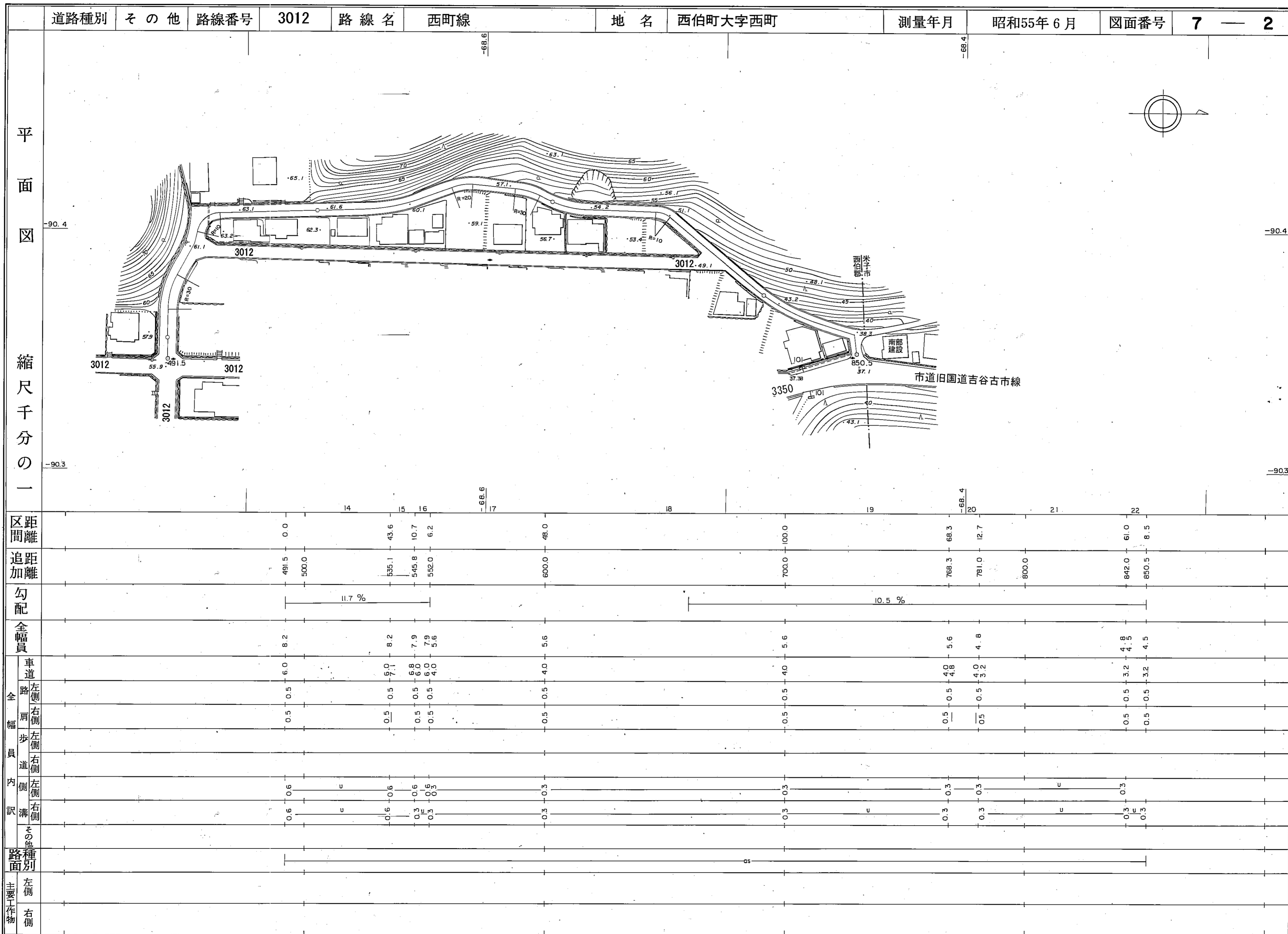


道路台帳平面図

道路種別	その他	路線番号	3012	路線名	西町線	地名	西伯町大字西町	測量年月	昭和55年6月	図面番号	7 — 1					
<div style="display: flex; justify-content: space-between;"> -90.2 -68.6 -68.8 -90.2 </div> <div style="display: flex; justify-content: space-between;"> -90.3 -68.6 -68.8 -90.3 </div>																
区距離	0.0	100.0	100.0	100.0	100.0	100.0	100.0	128.7	8.2	29.8	9.7	10.0	19.0	11.5	9.3	10.2
追距離	0.0	100.0	200.0	241.9	255.1	300.0	383.8	392.0	400.0	421.8	431.5	441.5	460.5	472.0	481.3	491.5
勾配																
全幅員	7.8	7.8	7.8	7.8	6.6	6.6	6.6	5.4	5.4	5.4	6.6	5.6	4.6	6.6	5.6	5.6
全幅員内	車道	6.0	6.0	6.0	7.8	5.0	6.1	3.8	3.8	5.8	5.8	4.0	3.0	5.0	4.0	4.0
	路側	0.5	0.5	0.5	0.5	0.5	0.5	0.5	0.5	0.5	0.5	0.5	0.5	0.5	0.5	0.5
歩道	左側															
	右側															
溝	左側	0.4	0.4	0.4	0.4	0.3	0.3	0.3	0.3	0.3	0.3	0.3	0.3	0.3	0.3	0.3
	右側	0.4	0.4	0.4	0.4	0.3	0.3	0.3	0.3	0.3	0.3	0.3	0.3	0.3	0.3	0.3
路面種別																
主要工物	左側															
	右側															

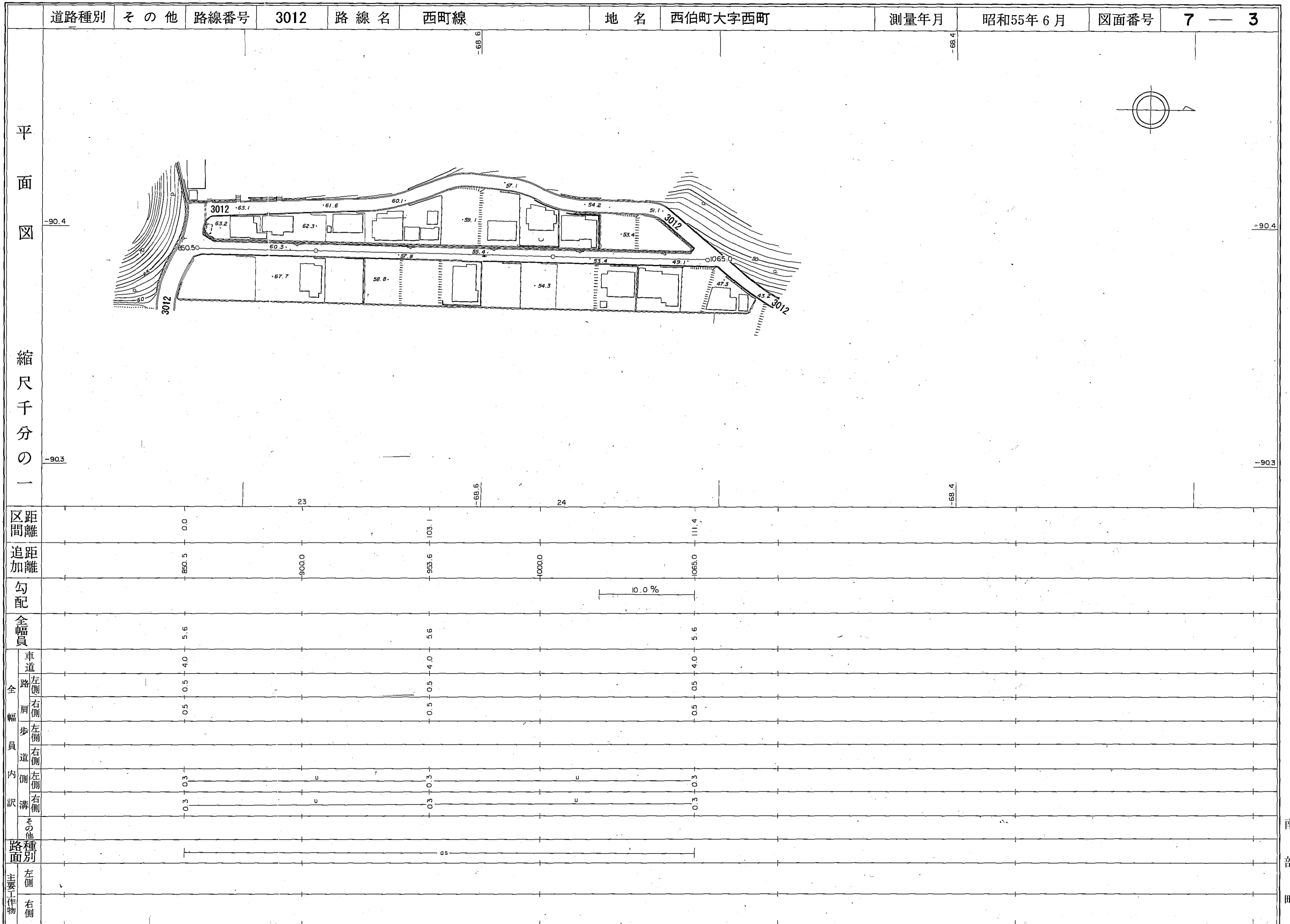
南部町

道路台帳平面図



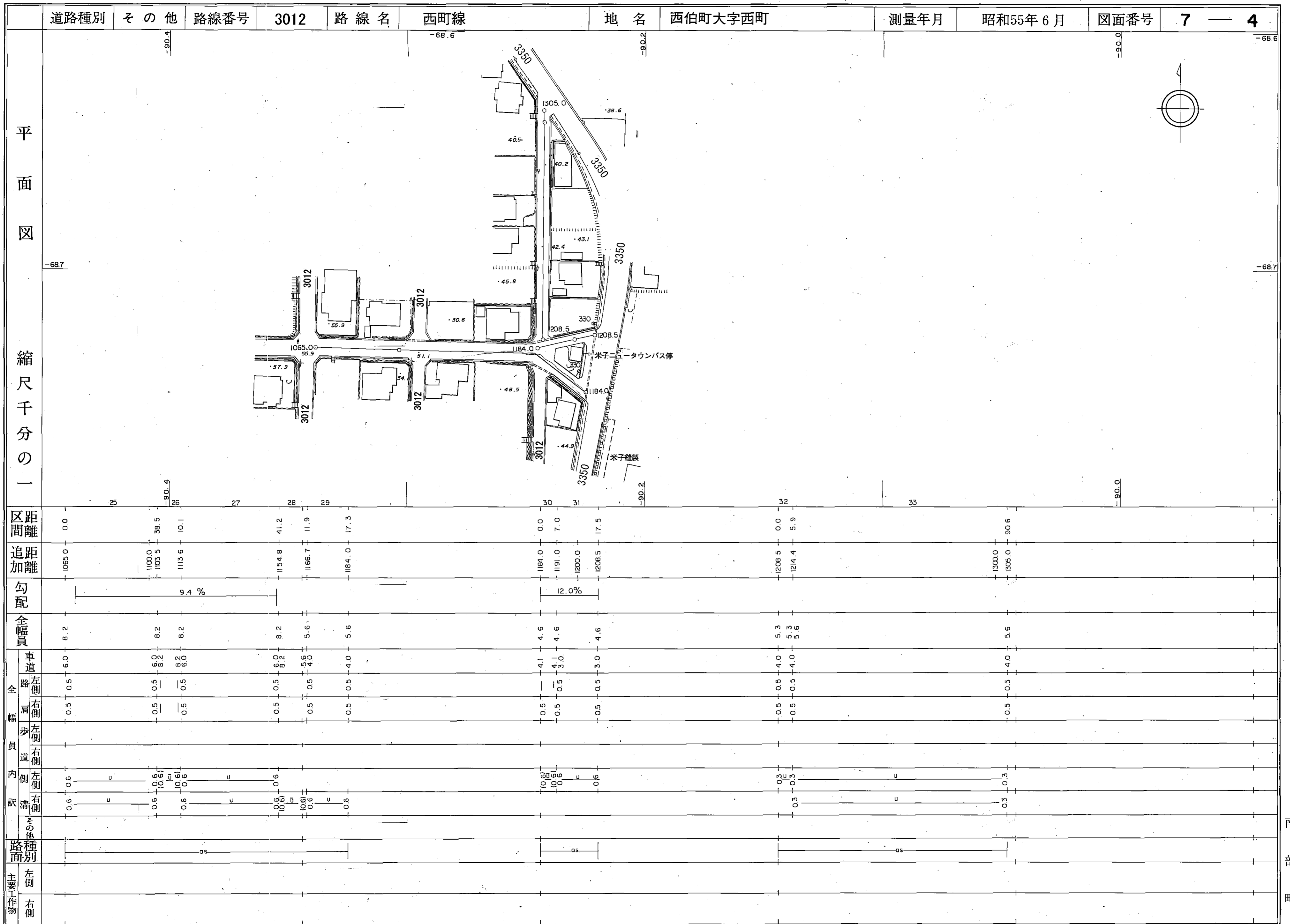
南部町

道路台帳平面図



南部町

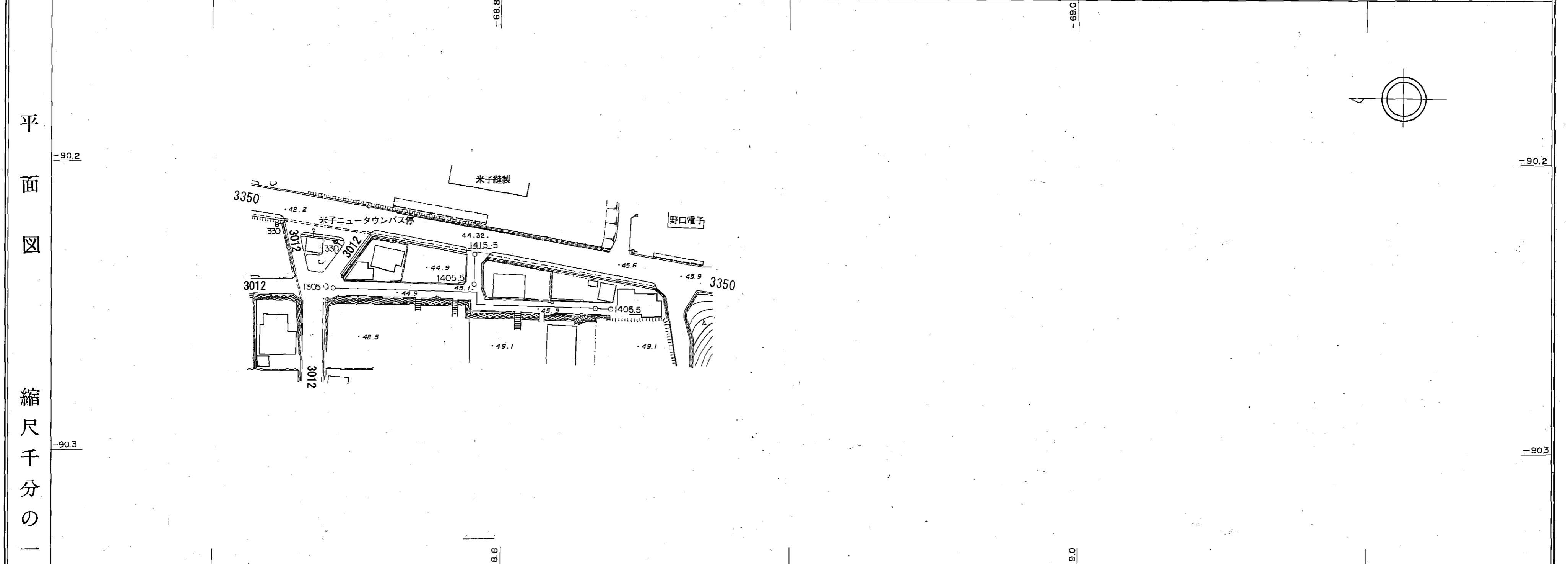
道路台帳平面図



南部町

道路台帳平面図

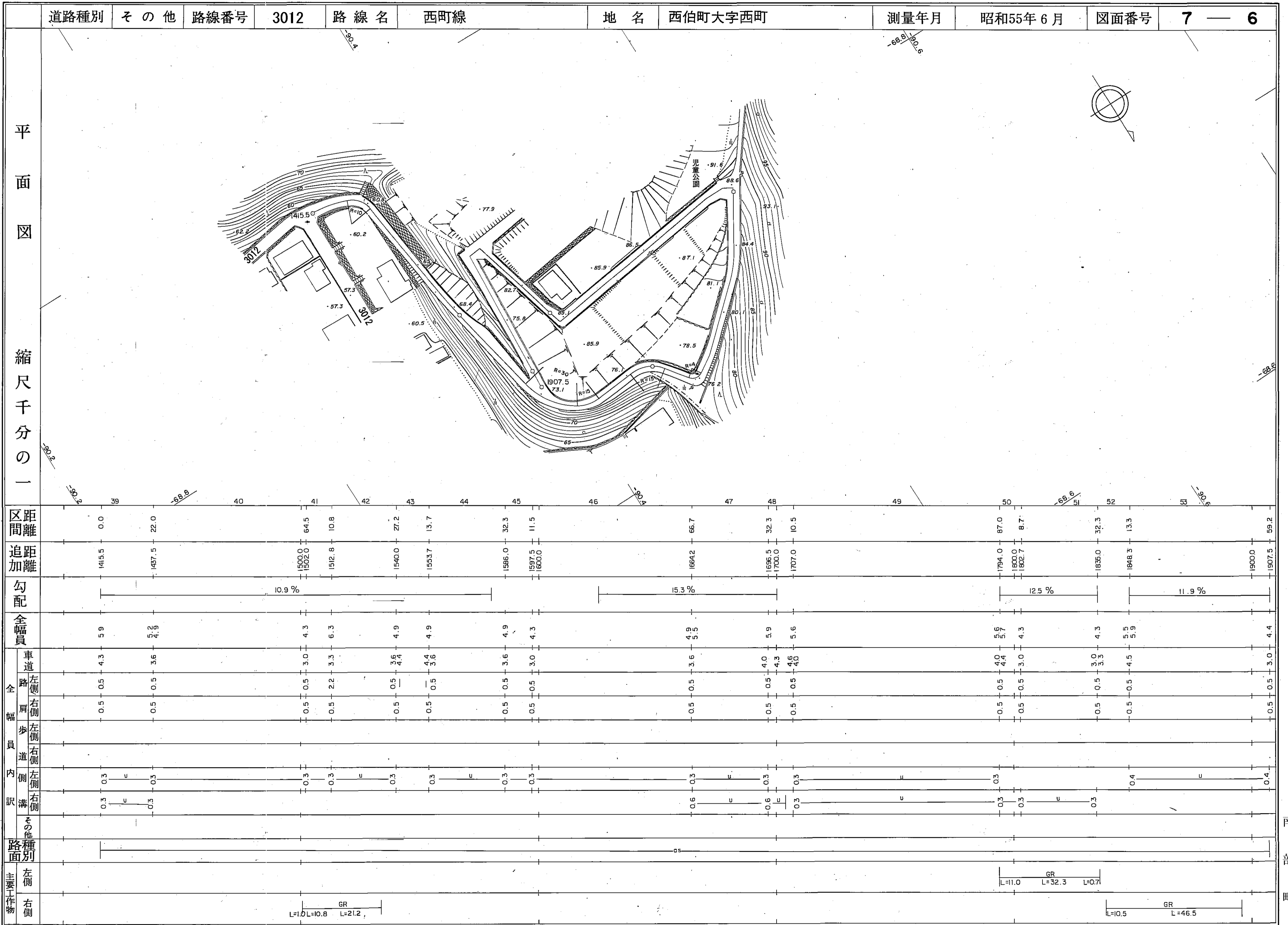
道路種別	その他	路線番号	3012	路線名	西町線	地名	西伯町大字西町	測量年月	昭和55年6月	図面番号	7 — 5
------	-----	------	------	-----	-----	----	---------	------	---------	------	-------



区間距離	34	35	36	37	38						
	0.0	46.0	6.2	5.0	43.3	0.0	10.0				
追加距離	1305.0	1351.0	1357.2	1362.2	1400.0	1405.5	1415.5				
勾配											
全幅員	5.6	5.6	5.6	4.6	5.6	5.6					
車道	4.0	4.0	4.3	3.0	4.0	4.0					
左側	0.5	0.5	0.5	0.5	0.5	0.5					
右側	0.5	0.5	0.5	0.5	0.5	0.5					
歩道											
左側											
右側											
内側											
外側											
溝											
その他											
路面											
主要工作物											

南部町

道路台帳平面図



南部町

道路台帳平面図

